

VÝŠKOVÝ SYSTÉM Bpv

SOUŘADNICOVÝ SYSTÉM S-JTSK

Číslo změny:	Obsah změny:	Datum změny:
01		
02		
03		

Objednatel:


Středočeský kraj

 Středočeský kraj
 Zborovská 11, 150 21 Praha 5


Generální projektant:


 SUDOP PRAHA a.s.
 Olšanská 1a, 130 80 Praha 3
 tel.: +420 267 094 111
 fax: +420 224 230 316
 e-mail: praha@sudop.cz

Vedoucí střediska mostů:

Ing. DANA JÁŇOVÁ

Zpracovatel SO:


 MORAVIA CONSULT Olomouc a.s.
 Legionářská 8
 772 00 Olomouc
 tel.: +420 585 570 444
 e-mail: moravia@moravia.cz

Vedoucí střediska:

Ing. LADISLAV DORAZIL

Odpovědný projektant SO, IO, PS:

ING. PETER BOŽIK

Vypracoval:

DLE JEDNOTLIVÝCH PŘÍLOH

Kontroloval:

ING. FRANTIŠEK OPLETAL

Název akce:

**II/605 VRÁŽ, REKONSTRUKCE MOSTU
 EV. Č. 605-020_PD**

Číslo smlouvy:

12 354 209 K01

Projektový stupeň:

DSP/PDPS

ČÁST:

DOKLADOVÁ ČÁST

Datum:

08/2013

Číslo částí:

F

DOKLADOVÁ ČÁST

Investor: Středočeský kraj

Stavba: „II/605 Vráž, rekonstrukce mostu ev.č. 605-020_PD“

Stupeň: DSP

Vypracoval: Ondřej Štěpánek
Přezkoumal: Ing. Petr Božik
Schválil: Ing. Ladislav Dorazil

Datum: 09/2013

Číslo zakázky: 13-014-235-PS

- Smlouva nájemní s Lesy České republiky, s.p.
- Smlouva nájemní s Ing. Michalem Kolářem a Mgr. Tomášem Rendlem
- Smlouva nájemní s Lenkou Hanzalíkovou a Ing. Zdeňkou Landovou
- Smlouva o výpůjčce s ŘSD

Závazná stanoviska, stanoviska, rozhodnutí, vyjádření dotčených orgánů

1) HZS SČK	BE-337-2/2013/PD	09.07.2013
2) KHS SČK	KHSSC 30048/2013	27.06.2013
3) Krajský úřad SČK – OŽPaZ	084426/2013/KUSK	27.06.2013
4) KSÚS SČK	349/13/KSUS/KLP/STA	13.06.2013
5) Lesy České republiky, s.p.	LCR954/002643/2013	07.06.2013
6) Ministerstvo dopravy	556/2013-120-STSP/2	06.08.2013
7) MěÚ Beroun – KS	MBE/32746/2013/ŽP-Cir	21.06.2013
8) MěÚ Beroun – OD	MBE/35658/2013/DOPR-PeJ	03.09.2013
9) MěÚ Beroun k § 15	MBE/33694/2013/VÝST-BoM	18.06.2013
10) MěÚ Beroun k § 17	MBE/37579/2013/ŽP-PsK	01.08.2013
11) MěÚ Beroun k – VKP	MBE/42057/2013/ŽP-Blc	13.09.2013
12) Obec Vráž	443/2013	19.06.2013
13) Policie ČR	KRPS-218254-1/ČJ-2013-010206	01.07.2013
14) Povodí Vltavy, s.p.	31036/2013/342/Ron	17.06.2013
15) ŘSD ČR	7882/13-12250	06.06.2013
16) VUSS	1545/65226-ÚP/2013-7103/44	22.02.2013

Stanoviska vlastníků k existenci stávajících sítí

17)ČD-Telematika	1201602862	05.04.2016
18)ČEPS, a.s.	199/11320/13.4.2016/Le	13.04.2016
19)České radiokomunikace, a.s.	ÚPTS/OS/134362/2016	26.04.2016
20)ČEZ Distribuce, a.s.	0100551318	05.04.2016
21)ČEZ ICT Services, a.s.	0200431425	05.04.2016
22)CETIN, a.s.	540119/16	19.02.2016
23)Obec Loděnice	OU-0222/2013	28.02.2013
24)Obec Vráž	92/2013	08.02.2013
25)RIO Media, a.s.	Vyj-2016-0537	05.04.2016
26)RWE DS s.r.o.	5001260702	24.02.2016
27)SŽDC, s.o.	3365/2013-OR PHA-OPS-1383-MOP(I)-716/An	14.02.2013
28)T-Mobile Czech Rep., a.s.	E09510/16	05.04.2016
29)VaK Beroun, a.s.	O161-3067/2016	05.04.2016
30)Vodafone Czech Rep., a.s.	160405-10432128	05.04.2016

SMLOUVA O NÁJMU
č.: 017-P/954/2015

Lesy České republiky, s. p.,

se sídlem Přemyslova 1106/19, Nový Hradec Králové, Hradec Králové 500 08,
zapsán v Obchodním rejstříku vedeném Krajským soudem v Hradci Králové, oddíl AXII, vložka 540,
IČ: 42196451, DIČ: CZ42196451,
zastoupený Ing. Danielelem Szórádem, Ph.D., generálním ředitelem,
zastoupen Ing. Danem Králem, Ph.D., vedoucím Správy toků – oblast povodí Vltavy, na základě
Pověření ze dne 5. 8. 2014,
bankovní spojení: Komerční banka, a. s., pobočka Hradec Králové,
číslo účtu: 26300511/0100,
(dále jen „**pronajímatel**“)

na straně **jedné**

a

Středočeský kraj

IČ 70891095

se sídlem Zborovská 11, 150 21 Praha 5,
zastoupený panem Pavlem Hubeným, radním Středočeského kraje
na základě pověření ze dne 2.9.2014
(dále jen „**nájemce**“)

na straně **druhé**

uzavírají ve smyslu ustanovení § 2201 a násl. zák. č. 89/2012 Sb., občanský zákoník, ve znění
pozdějších předpisů, tuto

SMLOUVU O NÁJMU:

I.

Předmět smlouvy

1. Pronajímatel prohlašuje, že má právo hospodařit s níže uvedeným pozemkem, který je ve vlastnictví České republiky, a to:

Číslo parcely	Druh pozemku	Výměra v m ²	Pronajímaná výměra v m ²	Katastrální území	LV	Obec
323/1	vodní plocha	4930	137	Vráž u Berouna	25	Vráž
323/4	vodní plocha	1178	86	Vráž u Berouna	25	Vráž
Celkem			223			

Uvedené pozemky (dále také „**předmětné pozemky**“) jsou zapsány v Katastru nemovitostí Katastrálního úřadu pro Středočeský kraj, Katastrálního pracoviště Beroun.

2. Pronajímatel přenechává na základě této Smlouvy nájemci části předmětných pozemků, specifikovaných v odst. 1. tohoto článku, o výměře **223 m²** (dále jako „**předmět nájmu**“)

k dočasnému úplatnému užívání s tím, že nájemce se zavazuje předmět nájmu využívat výlučně za účelem realizace akce „**II/605 Vráž, rekonstrukce mostu ev. č. 605-020_PD**“.

3. Smluvní strany prohlašují, že hranice předmětu nájmu jsou jim spolehlivě známy a nevzbuzují jakýchkoli pochybností.
4. Nájemce prohlašuje, že se se stavem předmětu nájmu řádně a dostatečně seznámil a že jej shledává ke dni uzavření této Smlouvy způsobilým ke smluvenému účelu nájmu dle této Smlouvy. Záborový elaborát **s vyznačením dočasného záboru** na předmětném pozemku je nedílnou přílohou č. 1 k této Smlouvě.

II. Účel nájmu

1. Nájemce se zavazuje předmět nájmu uvedený v článku I. odst. 1. této Smlouvy užívat výlučně za účelem realizace akce „**II/605 Vráž, rekonstrukce mostu ev. č. 605-020_PD**“, a to v rozsahu projektové dokumentace zpracované firmou MORAVIA CONSULT a.s.

III. Nájemní doba

1. Pronajímatel na základě této Smlouvy přenechává nájemci a nájemce od pronajímatele přebírá do dočasného úplatného užívání předmět nájmu uvedený v čl. I. odst. 1. této Smlouvy o výměře 223 m², a to na dobu určitou **ode dne faktického předání předmětu nájmu, které bude pronajímateli písemně oznámeno 14 dní předem na adresu: Lesy ČR, s. p., Správa toků – oblast povodí Vltavy, pracoviště Sukova 40, 301 00 Plzeň**. O předání předmětu nájmu bude na místě sepsán mezi zástupcem pronajímatele a zástupcem nájemce **zápis o předání staveniště**, jehož přílohou bude kopie zápisu o předání staveniště ze stavebního deníku. Nájem tak vznikne okamžikem podpisu zápisu o předání staveniště zástupci obou stran. Doba nájmu předmětu nájmu dle této Smlouvy skončí protokolárním předáním předmětu nájmu pronajímateli po dokončení stavby. Maximální délka trvání nájmu dle této smlouvy je pět let.
2. Tato Smlouva může být prodloužena vzájemnou dohodou smluvních stran za podmínky, že nájemce bude řádně plnit veškeré své povinnosti, které mu z této Smlouvy či právních předpisů vyplývají.
3. Nájem dle této Smlouvy skončí:
 - a) uplynutím doby, na níž byl sjednán,
 - b) písemnou dohodou smluvních stran,
 - c) písemnou výpovědí s výpovědní dobou učiněnou kteroukoli ze smluvních stran za podmínek uvedených v občanském zákoníku.
4. Pro případ výpovědi nájmu kteroukoliv ze smluvních stran se sjednává tříměsíční výpovědní doba, která počíná běžet od prvního dne kalendářního měsíce následujícího po měsíci, v němž byla výpověď doručena druhé smluvní straně.
5. Ke dni skončení nájmu je nájemce povinen odevzdat pronajímateli předmět nájmu ve stavu odpovídajícímu způsobu využití pro účely dle čl. II. odst. 1. této Smlouvy, resp. v takovém stavu,

v jakém jej převzal s přihlédnutím k obvyklému opotřebení při řádném užívání. O předání bude sepsán písemný protokol opatřený datem a podpisy pronajímatele a nájemce.

IV. Nájemné

1. Nájemce se zavazuje platit pronajímateli za předmět nájmu nájemné ve valorizované výši pro rok 2015: **8,- Kč/m²/rok**, t.j. celkové roční nájemné činí **8,- x 223,- Kč = 1.784,-Kč/rok** (slovy: **Jedentisíc sedm set osmdesát čtyřikorun českých**) za každý započatý kalendářní rok. Takto stanovené nájemné bylo stanoveno dohodou.
2. Takto stanovené nájemné je bez DPH. Zákonem stanovená výše DPH bude uvedena na daňovém dokladu-faktuře.
3. Pronajímatel bude nájemné fakturovat jednou ročně, k 31. 10. Datum vystavení příslušné faktury je zároveň datem uskutečnění zdanitelného plnění. Lhůta splatnosti faktury činí 21 kalendářních dnů ode dne jejího vystavení. Dnem úhrady se rozumí den připsání částky ve prospěch účtu pronajímatele. Úhrada nájemného bude prováděna ve prospěch účtu pronajímatele, č. ú. **26300511/0100**, výhradně pod **VS 9540172015**. V případě ukončení nájemního vztahu založeného touto Smlouvou v průběhu roku bude poměrně snížena výše nájemného za tento kalendářní rok, nájemné v poměrné výši za tento kalendářní rok bude nájemcem uhrazeno do 30 dnů ode dne skončení nájmu, a vznikne-li jakýkoliv přeplatek nájemného, bude tento pronajímatelem vyúčtován, a to nejpozději do 30 dnů ode dne skončení nájmu na účet nájemce uvedený v záhlaví této Smlouvy.
4. Faktura je řádně vystavena, pokud splňuje veškeré náležitosti daňového a účetního dokladu podle příslušných právních předpisů a další náležitosti dle této Smlouvy, pokud byly smluvními stranami dohodnuty. V případě, že faktura nebyla vystavena řádně, je smluvní strana, které je faktura určena, oprávněna fakturu vrátit, a to ve lhůtě pěti pracovních dnů od jejího doručení s uvedením chybných či chybějících náležitostí. Pokud bude faktura v uvedené lhůtě oprávněně vrácena, je smluvní strana, které byla faktura vrácena, povinna řádně vystavit a doručit bezvadnou (opravenou či doplněnou) fakturu, a to ve lhůtě pěti pracovních dnů od jejího vrácení. Nová lhůta splatnosti počíná běžet ode dne vystavení bezvadné (tj. opravené či doplněné) faktury.
5. Nájemce bere na vědomí, že pronajímatel se rozhodl uplatnit na vztah založený touto Smlouvou, resp. nájem pozemku, daň z přidané hodnoty, a to ve smyslu ust. § 56a odst. 3., zákona č. 235/2004 Sb., o dani z přidané hodnoty, ve znění pozdějších předpisů. Nájemce je plátcem DPH.
6. Nájemné bude na každé další roky valorizováno vždy k 1. 1. běžného roku podle skutečně dosažené míry inflace vyjádřené přírůstkem průměrného indexu spotřebitelských cen za 12 posledních měsíců kalendářního roku zveřejněného Českým statistickým úřadem. Nájemné bude automaticky upravováno bez písemného oznámení nájemci. K prvnímu zvýšení nájmu o inflaci takto dojde s účinností od 1. 1. 2016.

V.
Práva a povinnosti smluvních stran

1. Nájemce je povinen předmět nájmu užívat v souladu s ustanoveními této Smlouvy a v záležitostech touto Smlouvou neupravených v souladu s obecně platnými právními předpisy a na své náklady řádně udržovat na něm se případně nacházející předměty a zařízení, pokud se jedná o běžné záležitosti spojené s jeho užíváním.
2. Nájemce se zavazuje neprovádět žádné úpravy na předmětu nájmu bez předchozího písemného souhlasu pronajímatele.
3. Nájemce je povinen umožnit pronajímateli vstup na předmět nájmu za účelem zjištění jeho stavu a kontroly jeho užívání nájemcem v souladu s touto Smlouvou.
4. Pronajímatel se zavazuje přenechat předmět nájmu nájemci ve stavu způsobilém užívání dle této Smlouvy a zajistit Nájemci plný a nerušený výkon práv spojených s užíváním předmětu nájmu po dobu trvání této Smlouvy.
5. Rozhodne-li příslušný orgán státní správy pravomocným rozhodnutím o uložení pokuty pronajímateli v souvislosti s porušením zákonných povinností, ke kterým došlo jednáním nebo opomenutím nájemce dle této Smlouvy, je nájemce povinen zaplatit pronajímateli částku ve výši uložené pokuty včetně případných dalších nákladů pronajímatele s tímto spojených, zejména pak nákladů řízení, a to vše do 15 pracovních dnů od doručení písemné výzvy pronajímatele k úhradě.
6. Nájemce není oprávněn umístit na předmětu nájmu jakékoli stavby bez předchozího písemného souhlasu pronajímatele.
7. Nájemce není oprávněn přenechat bez předchozího písemného souhlasu pronajímatele předmět nájmu nebo jeho část do podnájmu třetí osobě.
8. Nájemce se zavazuje na vlastní náklady odstranit bezodkladně škody, které na předmětu nájmu jeho činností nebo činnostmi třetích osob vzniknou, nejpozději však do 30 dnů od doručení písemné výzvy pronajímatele k odstranění škody.
9. Pronajímatel bere na vědomí, že ke splnění účelu této Smlouvy budou pro nájemce na předmětu nájmu provozovat činnost jím sjednaní zhotovitelé.
10. Nájemce, resp. jím sjednaní zhotovitelé stavby, se zavazují neuskladňovat a nelikvidovat na předmětu nájmu odpady vzniklé jeho činností nebo činnostmi třetích osob. Za případnou likvidaci uskladněného odpadu na předmětu nájmu odpovídá výlučně nájemce. Likvidaci provede nájemce na vlastní náklady do 7 dnů od zjištění závadného stavu.
11. Nájemce se zavazuje, že zabezpečí předmět nájmu tak, aby nedocházelo ke škodám na okolních pozemcích či stavbách, které nejsou součástí předmětu nájmu a nebyly dotčeny zájmy ochrany přírody.

12. Nájemce se zavazuje platit pronajímateli nájemné v souladu s touto Smlouvou, zejména řádně a včas.
13. Nájemce nese plnou odpovědnost za veškeré škody, které jím prováděnou činností nebo porušením jeho povinnosti založené touto Smlouvou či právním předpisem vzniknou pronajímateli či třetím osobám, a to i v případě, že by škoda vznikla v důsledku činnosti nájemcem najatých právnických či fyzických osob v souvislosti s prováděnou činností.
14. Nájemce nese plnou odpovědnost za veškerou újmu, která jím prováděnou činností nebo porušením jeho povinnosti založené touto Smlouvou či právním předpisem vznikne pronajímateli či třetím osobám, a to i v případě, že by újma vznikla v důsledku činnosti nájemcem najatých právnických či fyzických osob v souvislosti s prováděnou činností.
15. Smluvní strany ujednaly, že právo zápisu předmětu nájmu dle této Smlouvy do veřejného rejstříku se vylučuje.

VI. Ostatní ujednání

1. Nájemce se zavazuje nevydávat stanoviska či vyjádření třetím osobám k dotčení či omezení ve využívání předmětu nájmu nebo jeho části.

VII. Sankční ujednání

1. Pro případ prodlení s úhradou nájemného se nájemce zavazuje zaplatit pronajímateli smluvní pokutu ve výši 0,05% z dlužné částky za každý i započatý den prodlení. Právo pronajímatele na náhradu škody vzniklé z porušení smluvních povinností nájemce či právo tuto Smlouvu vypovědět tím není dotčeno.
2. Pro případ prodlení s předáním předmětu nájmu do dočasného užívání nájemci se pronajímatel zavazuje zaplatit smluvní pokutu ve výši 0,05% z hodnoty výše nájemného za dobu prodlení (i za každý započatý den prodlení). Právo nájemce na náhradu škody vzniklé z porušení smluvních povinností pronajímatele či právo tuto Smlouvu vypovědět tím není dotčeno.

VIII. Závěrečná ustanovení

1. Pokud není v této Smlouvě ujednáno jinak, řídí se vztahy mezi smluvními stranami příslušnými platnými právními předpisy, zejména pak zákonem č. 89/2012 Sb., občanským zákoníkem.
2. Nájemce bere na vědomí, že pronajímatel ve smyslu příslušných ustanovení zák. č. 101/2000 Sb., o ochraně osobních údajů, ve znění pozdějších předpisů, shromažďuje a zpracovává osobní údaje v rozsahu nezbytném pro naplnění účelu této smlouvy, za čímž mu tímto nájemce současně dává výslovný souhlas.

3. V případě změny identifikačních údajů smluvních stran se tyto zavazují vzájemně se o této skutečnosti bez zbytečného odkladu písemně informovat.
4. Tuto Smlouvu lze měnit a doplňovat pouze písemnými vzestupně číslovanými dodatky podepsanými oprávněnými zástupci obou smluvních stran.
5. Tato Smlouva nabývá platnosti a účinnosti dnem jejího podpisu oběma smluvními stranami.
6. Tato Smlouva je vyhotovena v čtyřech vyhotoveních, z nichž po dvou vyhotoveních obdrží pronajímatel a po dvou nájemce.
7. Smluvní strany prohlašují, že si tuto Smlouvu přečetly a na důkaz správnosti a souhlasu připojují své vlastnoruční podpisy.
8. Nedílnou součástí této Smlouvy jsou tyto přílohy:

Příloha: Záborový elaborát stavby „II/605 Vráž, rekonstrukce mostu ev. č. 605-020_PD“ s vyznačením dočasného záboru pozemku využívanou k realizaci akce

Pronajímatel:

V Benešově, dne 18. 12. 2015

Lesy České republiky, s.p.
Ing. Dan Král, Ph.D.
vedoucí Správy toků – oblast povodí Vltavy

Lesy České republiky, s.p. [03]
se sídlem Přemyslova 1106/19, Nový Hradec Králové
500 08 Hradec Králové
IČ: 42196451, DIČ: CZ42196451
Správa toků – oblast povodí Vltavy
Tyršova 1902, 256 01 Benešov

Nájemce:

V Praze, dne 26. 11. 2015

Pavel Hubený
radní Středočeského kraje





Č.j. 112780/2015/KUSK
S-5615/MJT/2015-0294

Níže uvedeného dne, měsíce a roku uzavírají dle ust. § 2201 a násl. zák. č. 89/2012 Sb.,
v platném znění

Ing. Michal Kolář

ŘČ 710605/5198

bytem Ondříčkova 322/24, 130 00 Praha 3

a

Mgr. Tomáš Rendl

ŘČ 660823/0332

bytem Za Vinicí 325, 267 12 Loděnice

na straně jedné jako „pronajímatel“

a

Středočeský kraj

IČ 70891095

se sídlem Zborovská 11, 150 21 Praha 5,

zastoupený panem Pavlem Hubeným, radním Středočeského kraje

na základě pověření ze dne 2.9.2014

na straně druhé jako „nájemce“

tuto

smlouvu nájemní

I.

Pronajímatelé jsou výlučnými a neomezenými podílovými spoluvlastníky

id. ½ pozemku PK 449 o výměře 5511 m², pozemek ve zjednodušené evidenci – původ Pozemkový katastr, zaps. v katastru nemovitostí vedeném Katastrálním úřadem pro Středočeský kraj, Katastrálním pracovištěm Beroun na LV 1420, pro obec Vráž a k.ú. Vráž u Berouna a

id. ¼ pozemku p.č. 449/13 – ostatní plocha o výměře 56 m² a pozemku p.č. 449/14 – ostatní plocha o výměře 153 m², zaps. v katastru nemovitostí vedeném Katastrálním úřadem pro Středočeský kraj, Katastrálním pracovištěm Beroun na LV 1436, pro obec Vráž a k.ú. Vráž u Berouna (dále také jen „pozemky“).

II.

Konstatuje se, že část pozemku PK 449, pozemek ve zjednodušené evidenci – původ Pozemkový katastr o výměře 434 m², pozemek p.č. 449/13 o výměře 23 m² a pozemek p.č. 449/14 o výměře 53 m² v k.ú. Vráž u Berouna a obci Vráž budou dočasně zabráný v souvislosti s realizací stavby „II/605 Vráž, rekonstrukce mostu ev.č. 605-020“ (dále jen „stavba“), jejímž investorem je nájemce.

III.

Konstatuje se, že část pozemku PK 449, pozemek ve zjednodušené evidenci – původ Pozemkový katastr o výměře cca 434 m² v k.ú. Vráž u Berouna a obci Vráž bude trvale zabrán souvislosti s realizací stavby.

IV.

Pronajímatelé přenechávají nájemci části pozemků uvedené v čl. II. a III. této smlouvy do nájmu tak, jak jsou zakresleny v situaci umístění stavby, která je nedílnou součástí této smlouvy, a to za účelem realizace stavby.

Nájemce se zavazuje tyto části pozemků používat pouze k uvedenému účelu.

V.

Nájemní vztah založený touto smlouvou se uzavírá na dobu určitou

- a) stran částí pozemků dotčených dočasným zábořem od data zahájení stavby do jejího ukončení, kolaudace stavby a předání částí pozemků zpět pronajímateli;
- b) stran částí pozemku dotčených trvalým zábořem od zahájení stavby do jejího ukončení, kolaudace stavby, vypracování geometrického plánu a uzavření nájemní smlouvy na části pozemku trvale zastavěné stavbou. Pokud nedojde k uzavření smlouvy o budoucím úplatném nabytí pozemku, nájemní smlouva se uzavírá nejméně na dobu pěti let ode dne dokončení předmětné stavby.

VI.

Za užívání částí pozemků bude nájemce platit pronajímateli dle Cenového výměru MF ČR č. 01/2015 ze dne 26.11.2014 roční nájemné ve výši 20,- Kč/m²/rok, tj. celkem 10.200,- Kč za jeden rok (slovy: Desettisícdvěstěkorunčeských). Z takto určeného nájemného připadá každému z pronajímatelům částka ve výši 4.720,- Kč ročně. Nájemné bude splatné zpětně vždy do 31.12. běžného kalendářního roku a bude hrazeno nájemcem v hotovosti poštovní poukázkou na adresu pronajímatele uvedenou v záhlaví této smlouvy. Pokud nájemní vztah založený touto smlouvou netrvá celý kalendářní rok, nájemce uhradí pronajímateli poměrnou část ročního nájmu.

VII.

Pronajímatel souhlasí se vstupem na pozemky v souvislosti s realizací stavby a s realizací stavby na pozemcích.

VIII.

Veškeré další náležitosti spojené s užíváním pozemků neupravené touto smlouvou se řídí platnou právní úpravou.

IX.

Uzavření nájemní smlouvy bylo schváleno usnesením Rady Středočeského kraje č. 040-27/2015 ze dne 27.7.2015 podle ust. § 59 odst. 1 písm. l) zákona č. 129/2000 Sb., o krajích, v platném znění, čímž jsou splněny podmínky stanovené ust. § 23 cit. zákona.

X.

Tato smlouva se vyhotovuje ve čtyřech stejnopisech z nichž každý má platnost originálu. Nájemce obdrží po dvou stejnopisech a každý pronajímatel stejnopis jeden.

XI.

Účastníci této smlouvy po jejím přečtení prohlašují shodně, že skutečnosti v ní uvedené odpovídají pravdě, že její sepsání a podepsání je výrazem jejich pravé a svobodné vůle a plně souhlasí s jejím obsahem. Tato shodná konstatování stvrzují svými podpisy připojenými pod tuto smlouvu.

V dne **15 -01- 2016**


V Praze dne **5 -02- 2016**

Pronajímatelé

Nájemce
Středočeský kraj



.....
Ing. Michal Kolář



.....
Pavel Hubený
radní Středočeského kraje



.....
Mgr. Tomáš Rendl



Souhlas s umístěním a provedením stavby

já, níže podepsaný(á) : Mgr. Tomáš Rendl

datum narození :

bytem : Za Vinicí 325, 267 12 Loděnice

jako spoluvlastník pozemků : parc.č. 449/2(449), podíl $\frac{1}{2}$

parc.č. 449/13, podíl $\frac{1}{4}$

parc.č. 449/14, podíl $\frac{1}{4}$

v k.ú. Vráž u Berouna

souhlasím umístěním

trvalého záboru 434.0 m² na pozemku parc.č. 449/2(449)


dočasného záboru 23.0 m² na pozemku parc.č. 449/13

trvalého záboru 1.0 m² i dočasného záboru 52.0 m² na pozemku parc.č. 449/14, podíl $\frac{1}{4}$

v rámci stavby: „II/605 Vráž, rekonstrukce mostu ev.č. 605-020_PD“

V Loděnici

dne : 6. 9. 2015



Mgr. Tomáš Rendl

Souhlas s umístěním a provedením stavby

já, níže podepsaný(á) : Ing. Michal Kolář

datum narození : 5.6.1977

bytem : Ondříčkova 322/24, 130 00 Praha, Vinohrady

jako spoluvlastník pozemků : parc.č. 449/2(449), podíl ½
parc.č. 449/13, podíl ¼
parc.č. 449/14, podíl ¼

v k.ú. Vráž u Berouna

souhlasím umístěním

trvalého záboru 434.0 m² na pozemku parc.č. 449/2(449)


dočasného záboru 23.0 m² na pozemku parc.č. 449/13

trvalého záboru 1.0 m² i dočasného záboru 52.0 m² na pozemku parc.č. 449/14, podíl ¼

v rámci stavby: „II/605 Vráž, rekonstrukce mostu ev.č. 605-020_PD“

V Praze

dne : 4.9.2013


Ing. Michal Kolář

Tabulka dotčených pozemků:

SEZNAM DOTČENÝCH PARCEL

STAVBA: „Ji605 Vraž, rekonstrukce mostu ev. č. 805-020_PD“
OBEC: VRAŽ [531944]
KU: VRAŽ U BEROUNA [785717]

pol.č.	par.č.	část vřst.	vlastník	právní a bydlitě	název	kultura	vyměra	invaly	zábor m ²	poznámka
					namovilost				do 1 roku	
1	2	3	4	5		6	7	8	10	11
D1	449/2(449)	1420	BEZ LV (1420)	Kolář Michal Ing., Ondříčkova 322/24, Praha, Vnohřady (Praha 3), 130 00; 1/2			18835, (5511)	434.0	0.0	(Parcela zjednodušené evidence, BPEJ 47101), ostatní plocha, silnice,
D2	449/13	1436	RSD ČR, Na Pankráci 546/56, Praha 4, Nusle, 140 00 Praha 4;				56	0.0	23.0	ostatní plocha, silnice
T3 D3	448/14	1438	Kolář Michal Ing., Ondříčkova 322/24, Praha, Vnohřady (Praha 3), 130 00; 1/4				153	1.0	52.0	ostatní plocha, silnice
T4 D4	448/15	1238	RSD ČR, Na Pankráci 546/56, Praha 4, Nusle, 140 00 Praha 4;				168	1.0	80.0	ostatní plocha, silnice
D5	448/16	1238	Hanzálková Lenka, Železná 60, 266 01;				197	0.0	35.0	ostatní plocha, silnice
D6	323/1	25	Lesy České republiky s.p., Přemyslova 1106/19, Hradec Králové, Nový Hradec				4930	0.0	137.0	vodní plocha, koryto vodního toku umělé
D7	323/4	25	Lesy České republiky s.p., Přemyslova 1106/19, Hradec Králové, Nový Hradec				1178	0.0	88.0	vodní plocha, koryto vodního toku umělé
SPOLU							436.0	413.0	m ²	

POZNÁMKA:

• ÚDAJE PARCEL ZJEDNODUŠENÉ EVIDENCE JE ZNAČENA ZÁVORKAMI
- ZDROJ PARCELY ZE JE POZEMKOVÝ KATASTR

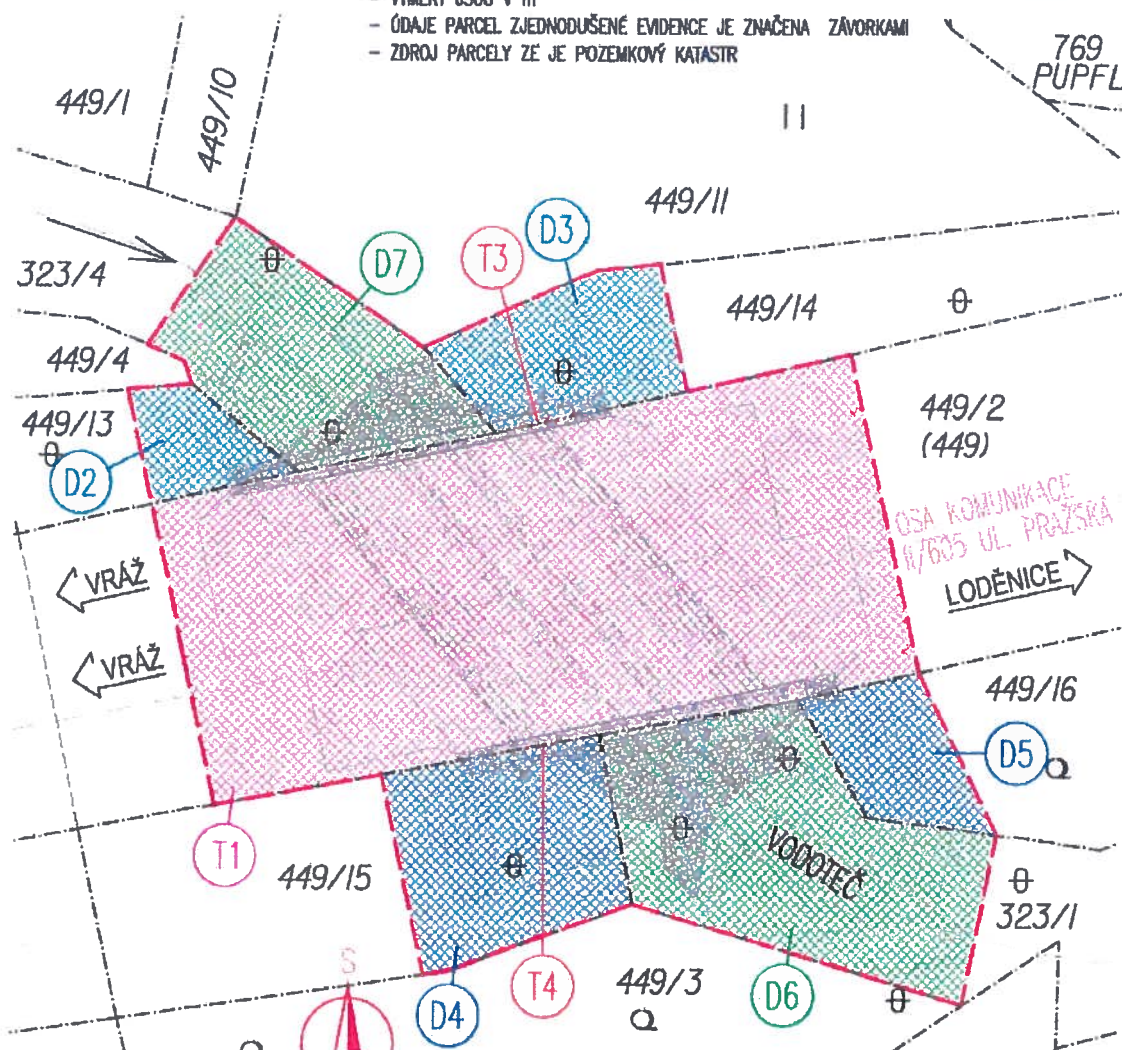
Zábory pozemků na podkladu katastrální mapy:

II/605 VRÁŽ, REKONSTRUKCE MOSTU EV.Č. 605-020
SITUACE ZÁBORŮ
1:250

VÝPIS DOTČENÝCH ZÁBORŮ KÚ VRÁŽ U BEROUNA

pol.č.	par.č.	list vlast.	celková výměra	zábor		označení
				trvalý	dočasný do 1 roku	
T1	449/2,(449)	-(1420)	1635,(5511)	434	-	
D2	449/13	1436	58	-	23	
T3 D3	449/14	1436	153	1	52	
T4 D4	449/15	1238	168	1	80	
D5	449/16	1238	197	-	35	
D6	323/1	25	4930	-	137	
D7	323/4	25	1178	-	86	

- VÝMĚRY JSOU V m²
- ÚDAJE PARCEL ZJEDNODUŠENÉ EVIDENCE JE ZNAČENA ZÁVORKAMI
- ZDROJ PARCELY ŽE JE POZEMKOVÝ KATASTR





Č.j. 112774/2015/KUSK
S-5616/MJT/2015-0295

Níže uvedeného dne, měsíce a roku uzavírají dle ust. § 2201 a násl. zák. č. 89/2012 Sb.,
v platném znění

Paní

Lenka Hanzalíková (id. ¼)

RČ 685712/1447

bytem Železná č.p. 60, 266 01 Beroun 1

a

Paní

Ing. Zdeňka Landová (id. ¼)

RČ 735316/0617

bytem Březová č.p. 7, 267 51 Zdice

na straně jedné jako „pronajímatel“

a

Středočeský kraj

IČ 70891095

se sídlem Zborovská 11, 150 21 Praha 5,

zastoupený panem Pavlem Hubeným, radním Středočeského kraje

na základě pověření ze dne 2.9.2014

na straně druhé jako „nájemce“

tuto

smlouvu nájemní

I.

Pronajímatelé jsou výlučnými a neomezenými podílovými spoluvlastníky id. ¼ pozemků p.č. 449/15 o výměře 168 m² a p.č. 449/16 o výměře 197 m², zapsaných v katastru nemovitostí vedeném Katastrálním úřadem pro Středočeský kraj, Katastrálním pracovištěm Beroun pro obec Vráž a k.ú. Vráž u Berouna na listu vlastnickém 1238 (dále také jen „pozemky“).

II.

Konstatuje se, že část pozemku p.č. 449/15 o výměře 81 m² a části pozemku p.č. 449/16 o výměře 35 m² v k.ú. Vráž u Berouna a obci Vráž budou dočasně zabrány v souvislosti s realizací stavby „II/605 Vráž, rekonstrukce mostu ev.č. 605-020“ (dále jen „stavba“), jejímž investorem je nájemce.

III.

Pronajímatelé přenechají nájemci části pozemků uvedené v čl. II. této smlouvy do nájmu tak, jak jsou zakresleny v situaci umístění stavby, která je nedílnou součástí této smlouvy, a to za účelem realizace stavby.

Nájemce se zavazuje tyto části pozemků používat pouze k uvedenému účelu.

IV.

Nájemní vztah založený touto smlouvou se uzavírá na dobu určitou stran částí pozemků dotčených dočasným záborem od data zahájení stavby do jejího ukončení, kolaudace stavby a předání částí pozemků zpět pronajímatelům.

V.

Za užívání částí pozemků bude nájemce platit pronajímatelům dle Cenového výměru MF ČR č. 01/2015 ze dne 26.11.2014 roční nájemné ve výši 20,- Kč/m²/rok, tj. celkem 2.320,- Kč za jeden rok (slovy: Dvatisícetřistadvacetkorunčeských). Z takto určeného nájemného připadá každému z pronajímatelům částka ve výši 580,- Kč ročně. Nájemné bude splatné zpětně vždy do 31.12. běžného kalendářního roku a bude hrazeno nájemcem v hotovosti poštovní poukázkou na adresu pronajímatelů uvedenou v záhlaví této smlouvy. Pokud nájemní vztah založený touto smlouvou netrvá celý kalendářní rok, nájemce uhradí pronajímateli poměrnou část ročního nájmu.

VI.

Pronajímatel souhlasí se vstupem na pozemky v souvislosti s realizací stavby a s realizací stavby na pozemcích.

VII.

Veškeré další náležitosti spojené s užíváním pozemků neupravené touto smlouvou se řídí platnou právní úpravou.

VII.

Uzavření nájemní smlouvy bylo schváleno usnesením Rady Středočeského kraje č. 040-27/2015 ze dne 27.7.2015 podle ust. § 59 odst. 1 písm. l) zákona č. 129/2000 Sb., o krajích, v platném znění, čímž jsou splněny podmínky stanovené ust. § 23 cit. zákona.

IX.

Tato smlouva se vyhotovuje ve čtyřech stejnopisech z nichž každý má platnost originálu. Nájemce obdrží po dvou stejnopisech a každý pronajímatel stejnopis jeden.

X.

Účastníci této smlouvy po jejím přečtení prohlašují shodně, že skutečnosti v ní uvedené odpovídají pravdě, že její sepsání a podepsání je výrazem jejich pravé a svobodné vůle a plně souhlasí s jejím obsahem. Tato shodná konstatování stvrzují svými podpisy připojenými pod tuto smlouvu.

V dne 01-02-2016

Pronajímatel



.....
Lenka Hanzalíková




.....
Ing. Zdenka Landová

V Praze dne 05-02-2016

Nájemce

Středočeský kraj



.....
Pavel Hubený
radní Středočeského kraje



235

**Souhlas
s umístěním a provedením stavby**

MORAVIA CONSULT Olomouc, a.s. str. 230 09 -08- 2013 č.p. 2137
--

já, níže podepsaný(á) : Lenka Hanzalíková

datum narození : 12. 7. 1968

bytem : Železná 60, 266 01 Železná

jako spoluvlastník pozemků : parc.č. 449/15, podíl ¼
parc.č. 449/16, podíl ¼

v k.ú. Vráž u Berouna

souhlasím umístěním

trvalého záboru 1.0 m² i dočasného záboru 80.0 m² na pozemku parc.č. 449/15
dočasného záboru 35.0 m² na pozemku parc.č. 449/16

v rámci stavby: „II/605 Vráž, rekonstrukce mostu ev.č. 605-020_PD“

V Železné

dne : 6. 8. 2013



Lenka Hanzalíková

Souhlas s umístěním a provedením stavby

já, níže podepsaný(á) : Ing. Zdeňka Landová

datum narození : 16. 3. 1973

bytem : Březová 7, 267 51 Březová

jako spoluvlastník pozemků : parc.č. 449/15, podíl ¼
parc.č. 449/16, podíl ¼

v k.ú. Vráž u Berouna

souhlasím umístěním

trvalého záboru 1.0 m² i dočasného záboru 80.0 m² na pozemku parc.č. 449/15

dočasného záboru 35.0 m² na pozemku parc.č. 449/16

v rámci stavby: „II/605 Vráž, rekonstrukce mostu ev.č. 605-020_PD“

V Březové

dne : 20. 8. 2013



Ing. Zdeňka Landová

Tabulka dotčených pozemků:

SEZNAM DOTČENÝCH PARCEL

STAVBA: „II/605 Vráž, rekonstrukce mostu ev. č. 605-020_PD“
OBEC: VRAŽ [531944]
KU: VRAŽ U BEROUNA [765717]

pol.č.	par.č.	list vlast.	vlastník	jméno a bydliště	nájemce	kultura	výměra	záběr m ²	poznámka	
				nemovitosti						
1	2	3	4	5		6	7	8	11	
								do 1 roku		
D1	449/2(449)	BEZ LV (1420)		Kolář Michal Ing., Ondříčkova 322/24, Praha, Vánostrady (Praha 3), 130 00; 1/2 Rendl Tomáš Mgr., Za Vneci 325, Loděnice, 267 12;			18935, (5511)	434.0	0.0	(Parcela zjednodušené evidence, BPEJ 47101), ostatní plocha, silnice,
D2	449/13	1436		RSD ČR, Na Pankráci 546/56, Praha 4, Nusle, 140 00 Praha 4; Kolář Michal Ing., Ondříčkova 322/24, Praha, Vánostrady (Praha 3), 130 00; 1/4 Rendl Tomáš Mgr., Za Vneci 325, Loděnice, 267 12;			56	0.0	23.0	ostlní plocha, silnice
T3 D3	449/14	1436		RSD ČR, Na Pankráci 540/56, Praha 4, Nusle, 140 00 Praha 4; Kolář Michal Ing., Ondříčkova 322/24, Praha, Vánostrady (Praha 3), 130 00; 1/4 Rendl Tomáš Mgr., Za Vneci 325, Loděnice, 267 12;			153	1.0	52.0	ostlní plocha, silnice
T4 D4	449/15	1238		RSD ČR, Na Pankráci 546/56, Praha 4, Nusle, 140 00 Praha 4; Hanzalíková Lenka, Železná 60, 266 01; Landová Zdeňka Ing., Březová 7, 267 51;			168	1.0	80.0	ostlní plocha, silnice
D5	449/16	1238		RSD ČR, Na Pankráci 546/56, Praha 4, Nusle, 140 00 Praha 4; Hanzalíková Lenka, Železná 60, 266 01; Landová Zdeňka Ing., Březová 7, 267 51;			197	0.0	35.0	ostlní plocha, silnice
D6	323/1	25		Lesy České republiky s.p., Přemyslova 1106/19, Hradec Králové, Nový Hradec Králové, 501 68			4930	0.0	137.0	vodní plocha, koryto vodního toku umělé
D7	323/4	25		Lesy České republiky s.p., Přemyslova 1106/19, Hradec Králové, Nový Hradec Králové, 501 69			1178	0.0	86.0	vodní plocha, koryto vodního toku umělé
SPOLU							436.0	413.0	m2	

POZNÁMKA:

POZNÁMKA:
- ÚDAJE PARCEL ZJEDNODUŠENÉ EVIDENCE JE ZNAČENA ZÁVORKAMI
- ZDROJ PARCELY ZE JE POZEMKOVÝ KATASTR

Zábory pozemků na podkladu katastrální mapy:

II/605 VRÁŽ, REKONSTRUKCE MOSTU EV.Č. 605-020

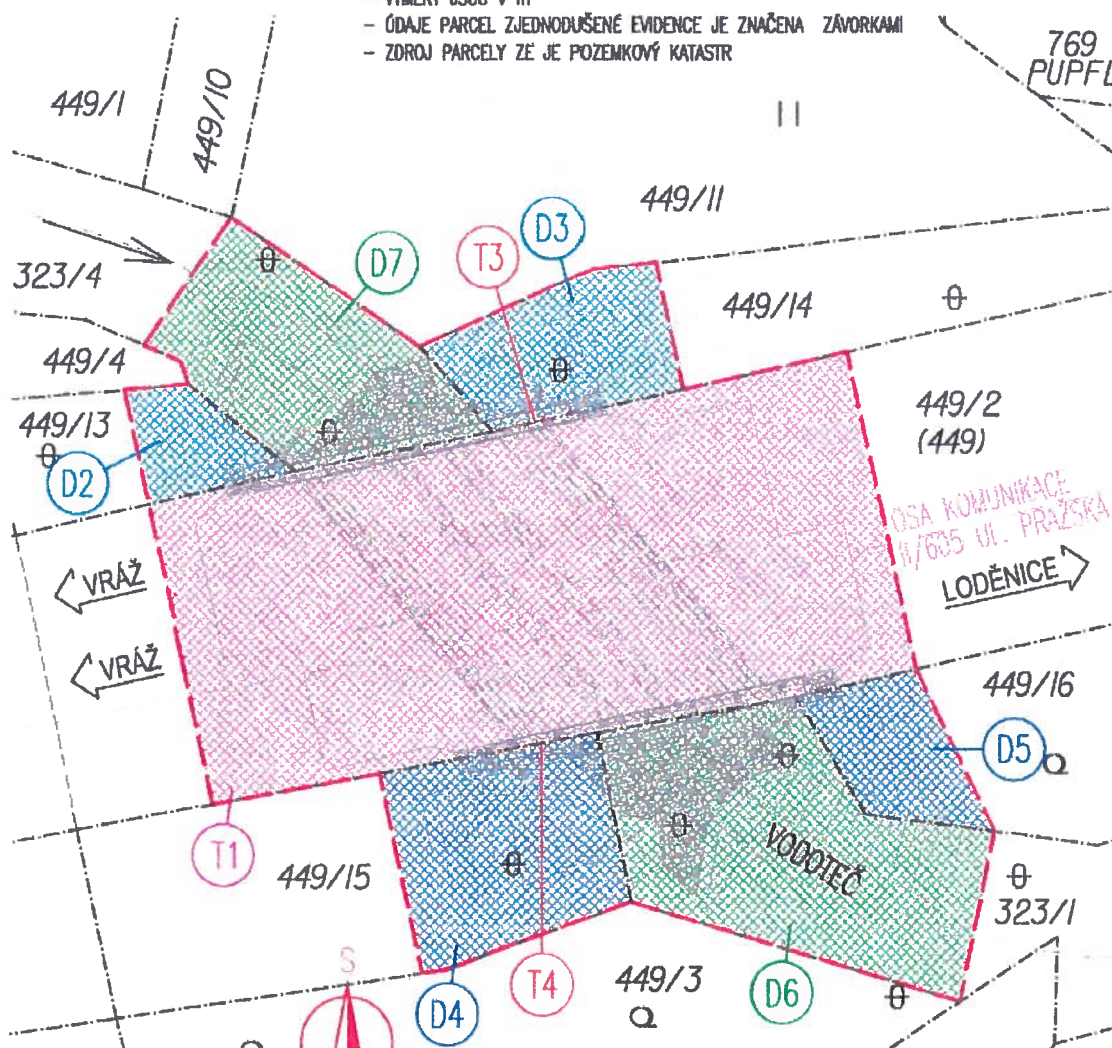
SITUACE ZÁBORŮ

1:250

VÝPIS DOTČENÝCH ZÁBORŮ KÚ VRÁŽ U BEROUNA

pol.č.	par.č.	list vlast.	celková výměra	zbor		označení
				trvalý	dočasný do 1 roku	
T1	449/2,(449)	-(1420)	1635,(5511)	434	-	
D2	449/13	1436	56	-	23	
T3 D3	449/14	1436	153	1	52	
T4 D4	449/15	1238	168	1	80	
D5	449/16	1238	197	-	35	
D6	323/1	25	4930	-	137	
D7	323/4	25	1178	-	86	

- VÝMĚRY JSOU V m²
- ÚDAJE PARCEL ZJEDNODUŠENÉ EVIDENCE JE ZNAČENA ZÁVORKAMI
- ZDROJ PARCELY ŽE JE POZEMKOVÝ KATASTR





Ředitelství silnic a dálnic ČR

státní příspěvková organizace

se sídlem Na Pankráci 546/56, 140 00 Praha 4 – Nusle

jejímž jménem jedná na základě pověření ze dne 16.6.2014

Ing. Pavol Pecha, ředitel provozního úseku

IČ: 65993390

DIČ: CZ65993390

Bankovní spojení: Komerční banka, a.s. Praha 4, Nuselská 94

číslo účtu: 43935041/0100 VS:

(dále jen „pronajímatel či pronajímatelé“) na straně jedné

a

Středočeský kraj

se sídlem Zborovská 11, 150 21 Praha 5-Smíchov,

IČ: 70891095 DIČ: CZ 70891095

Bankovní spojení : PPF banka a.s.

Č. účtu: 4440009090/6000

zastoupený panem Pavlem Hubeným, radním Středočeského kraje
na základě pověření ze dne 2.9.2014

(dále jen „nájemce“) na straně druhé

oba dále též „Smluvní strany nebo Účastníci smlouvy“

uzavírají níže uvedeného dne, měsíce a roku na základě příslušných ustanovení zákona č. 89/2012, občanského zákoníku, v souladu s ustanovením § 27 zákona o majetku České republiky č. 219/2000 Sb. a § 25 odst. 6 písm. c) zákona o pozemních komunikacích č. 13/1997 Sb.

NÁJEMNÍ SMLOUVU

Číslo smlouvy pronajímatele: **7163 /16/12110-Hut**

Číslo smlouvy nájemce: **S-8849/MJT/2016, 033845/2016/KUSK**

jejímž cílem je vzájemné zajištění závazků Smluvních stran vedoucích ke splnění účelu této smlouvy, tak jak je specifikován a konkretizován v jejích následujících ustanoveních. Po zvážení všech ustanovení obsažených v této smlouvě, s úmyslem být touto smlouvou právně vázáni se Účastníci smlouvy dohodli takto:

I.

Vlastnické vztahy a účel

- 1.1. Česká republika je na základě ust. § 9, zák. 13/1997 Sb., o pozemních komunikacích podílem id. ½ spoluvlastníkem a Ředitelství silnic a dálnic ČR přísluší dle Zřizovací listiny rozhodnutí Ministerstva dopravy a spojů v platném znění a ve smyslu ustanovení § 9 zákona č. 219/2000 Sb. hospodařit s id. ½ pozemků parc.č. **449/13**, ostatní plocha, silnice o výměře 56 m², **449/14**, ostatní plocha, silnice o výměře 153 m², parc.č. **449/15** ostatní plocha, silnice o výměře 168 m² a parc.č. **449/16** ostatní plocha silnice o výměře 197 m² a v k.ú Vráž u Berouna (dále jen „předmětné pozemky“). Pozemky parc.č. 449/13 a 449/14 jsou

zapsány na **LV č. 1436** a pozemky parc.č. 449/15 a 449/16 jsou zapsány na **LV č. 1238**, které jsou vedeny pro obec Vráž a katastrální území **Vráž u Berouna** u Katastrálního úřadu pro Středočeský kraj, Katastrální pracoviště Beroun.

- 1.2. Nájemce prohlašuje, že je vlastníkem stavby silničního mostu ev. č. 605-020 jako součásti silnice II/605 nacházejícího se na předmětných pozemcích, v rámci jehož rekonstrukce hodlá užívat předmětné pozemky.

II.

Předmět a účel smlouvy

- 2.1. Pronajímatel na základě této smlouvy přenechává nájemci pro účely provádění stavebních prací dočasně do užívání části předmětných pozemků, a to v následujícím rozsahu:

- z pozemku parc.č. 449/13 zábor o rozsahu 23 m²,
- z pozemku parc.č. 449/14 zábor o rozsahu 53 m²,
- z pozemku parc.č. 449/15 zábor o rozsahu 81 m²
- z pozemku parc.č. 449/16 zábor o rozsahu 35 m²,

tj. zábor o celkové **výměře 192 m²**, jak je patrné ze situace záborů, která je přílohou a nedílnou součástí této smlouvy (dále jen „předmět nájmu“).

- 2.2. Nájemce se zavazuje za užívání Předmětu nájmu zaplatit Pronajímateli sjednané nájemné specifikované v čl. IV této smlouvy.

III.

Doba trvání nájmu

- 3.1. Doba trvání nájmu se sjednává na dobu ode dne zahájení stavby do dne protokolárního vrácení pozemků po ukončení a kolaudaci stavby nejdéle však na dobu osmi let (dále jen „doba nájmu“).

- 3.2. Nájemce se zavazuje písemně oznámit pronajímateli nejpozději 15 dní předem předpokládaný termín zahájení stavby. O předání a převzetí předmětu nájmu budou mezi zástupci smluvních stran podepsány protokoly před zahájením stavby a po její kolaudaci.

- 3.3. Smluvní strany se dohodly, že ust. § 2230 odst. 1 zák.č. 89/2012 Sb. se pro jejich smluvní vztah nepoužije.

- 3.4. Pronajímatel má právo smlouvu okamžitě vypovědět s účinky odstoupení od smlouvy pro porušení podmínek užívání předmětu nájmu stanovených v předběžném souhlasu pronajímatele. Taková výpověď má okamžité účinky, které nastanou dnem jejího doručení nájemci.

IV.

Výše, splatnost a způsob placení nájemného

- 4.1. Výše nájemného (dále jen „nájemné“) byla mezi stranami této smlouvy sjednána v souladu s platným Výměrem Ministerstva financí č. 1/2016, uveřejněným v Cenovém věstníku MF č. 13/2015 stanovícím regulované nájemné z pozemků veřejné infrastruktury, na kterých není provozována podnikatelská činnost a slouží zejména jako občanské vybavení pro

pronájmy ve veřejném zájmu kdy nájemné je hrazeno z rozpočtu kraje, a s platným interním předpisem pronajímatele (Příkaz generálního ředitele ŘSD ČR č. 3/2016 pro stanovení výše nájemného v rámci uzavírání nájemních/pachtovních smluv). S ohledem na katastrální území, resp. obec bylo roční nájemné sjednáno v **maximální výši 20,- Kč/m² rok**. Roční nájemné tedy činí s ohledem na spoluvlastnický podíl pronajímatele ve výši id. ½ částku ve výši **1.920,- Kč** (slovy: jedentisícdevětsetdvacetkorunčeských). Toto nájemné bude nájemcem placeno pronajímateli na jeho účet vždy **do 30.6. příslušného kalendářního roku**. Po skončení nájemního vztahu provedou strany vzájemné vyúčtování.

- 4.3. Pokud nebude Nájemné zapláceno ve stanovené výši a termínu splatnosti, bere nájemce na vědomí, že po něm bude pronajímatel požadovat úhradu úroku z prodlení ve smyslu ust. § 1970 zák. č. 89/2012 Sb. Vypočtený úrok se nájemce zavazuje uhradit, a to na základě faktury vystavené pronajímatelem se splatností do 14-ti dnů ode dne jejího doručení nájemci. V pochybnostech se má za to, že faktura byla doručena nájemci třetího dne ode dne jejího odeslání.
- 4.4. Nájemce na své náklady uhradí odvoz a likvidaci všech odpadů vzniklých v souvislosti s užíváním předmětu nájmu.

V.

Skončení doby nájmu

Nájem dle této smlouvy končí:

- 5.1. Uplynutím doby, na kterou byl sjednán, nedohodnou-li se strany této smlouvy před skončením Doby nájmu na jejím prodloužení. O předání a převzetí předmětu nájmu bude mezi stranami pořízen předávací protokol podepsaný zástupci obou smluvních stran.
- 5.2. Dohodou smluvních stran před skončením Doby nájmu, která musí být provedena písemně.
- 5.3. Nájem skončí výpovědí ze smlouvy bez výpovědní doby při naplnění dikce ust. § 2232 a násl. zák. č. 89/2012. Taková výpověď je účinná dnem doručení písemného projevu vůle druhé smluvní straně. Takové ukončení nájmu z hlediska svého obsahu právně odpovídá ukončení nájmu formou odstoupení ve smyslu § 27 odst. 2 zák. č. 219/2000 sb. s tím, že po ukončení jsou strany povinny vzájemně vypořádat svá dosud nevypořádaná práva a závazky zaniklé smlouvy.
- 5.4. Ve všech případech ukončení smlouvy je nájemce povinen uvést předmět smlouvy do původního stavu, resp. stavu odpovídajícímu obvyklému opotřebení nebo způsobu užívání, pokud se s pronajímatelem nedohodne jinak. Pokud nájemce předmět smlouvy nevyklidí ve sjednané době, nechat jej vyklidit na náklady nájemce. Nájemce se zavazuje pronajímateli vzniklé náklady uhradit, a to nejpozději do 14 dnů od obdržení faktury od pronajímatele.

VI.

Práva a povinnosti smluvních stran

- 6.1. Nájemce na sebe po dobu trvání nájmu přebírá veškeré bezpečnostní závazky a požadavky tak, aby jeho činností nemohlo dojít k omezení provozu, poškození zdraví účastníků silničního provozu a majetku pronajímatele a za tímto účelem předmět nájmu

náležitě zabezpečí. Při užívání předmětu nájmu nesmí být použito osvětlení nebo odrazných ploch, které by ohrožovaly bezpečnost provozu na dálnici D5. Pracovníci provádějící stavební práce, automobily a technika se budou pohybovat mimo provozovanou část dálnice D5 a jejich příjezd ani odjezd z předmětu nájmu neohroží bezpečnost silničního provozu na dálnici D5.

- 6.2. Pronajímatel má právo kontroly na Předmětu nájmu, a to i bez předchozího oznámení tohoto záměru nájemci.
- 6.3. Nájemce se zavazuje strpět úkony, práce, činnosti a omezení ze strany pronajímatele, které jsou nutné k zabezpečení změn uvedených v odstavci 1 tohoto článku. Má však právo na úpravu výše Nájemného, pokud se plánovanou změnou dočasně zasahuje do rozsahu Předmětu nájmu nebo kvality jeho užívání.
- 6.4. Nájemce není bez písemného souhlasu Pronajímatele oprávněn umožnit užívání Předmětu nájmu třetími osobami.
- 6.5. Nájemce je povinen užívat Předmět nájmu, jehož specifikace je přílohou této smlouvy, jen pro účel, který je sjednán v této smlouvě v souladu s vyjádřením Pronajímatele povolením zvláštního užívání a povolením dálniční uzavírky.
- 6.6. Nájemce je povinen se o předmět nájmu starat s péčí řádného hospodáře:
 - Realizovat a zabezpečovat důsledné dodržování hygienických předpisů a předpisů v oblasti protipožární a ekologické ochrany,
 - Zabezpečit proškolení osob pohybujících se v prostoru dálnice D5 při přípravě a realizaci akce s SSÚD 8 Rudná (Milan Tůma, e.mail: milan.tuma@rsd.cz).
 - Zabezpečit úklid a čistotu předmětu nájmu včetně odvozu a likvidace odpadu.
 - Nájemce je povinen uhradit veškeré platby související s užíváním předmětu nájmu vůči třetím osobám.
- 6.7. Nájemce se nese plnou odpovědnost za porušování povinností stanovených v odstavci 6.6. tohoto článku smlouvy a je povinen uhradit veškeré případné sankce uložené pronajímateli, které souvisejí s činností nebo provozem nájemce.
- 6.8. Nájemce není bez písemného souhlasu pronajímatele oprávněn dát předmět nájmu do podnájmu.

VII.

Závěrečná ustanovení

- 7.1. Uzavření této smlouvy bylo schváleno usnesením Rady Středočeského kraje č. 040-27/2015 ze dne 27.7.2015 podle ust. § 59 odst. 1 písm. l) zákona č. 129/2000 Sb., o krajích v platném znění, čímž jsou splněny podmínky stanovené ust. § 23 cit. zákona.
- 7.2. Tato smlouva nabývá platnosti dnem podpisu oběma smluvními stranami a účinnosti dnem zahájení stavebních prací a je vyhotovena ve čtyřech vyhotoveních, po dvou vyhotoveních pro každého jejího účastníka.
- 7.3.. Nájemce podpisem této smlouvy na sebe ve smyslu ust. §1765 zák.č. 89/2012 Sb. přebírá nebezpečí změny okolností.

- 7.4. Práva a povinnosti smluvních stran výslovně neupravené touto smlouvou se řídí příslušnými ustanoveními občanského zákoníku, zákona. č.13/1997 Sb. a předpisů souvisejících.
- 7.5. Smluvní strany se zavazují řádně spolupracovat a včas se navzájem informovat o všech podstatných okolnostech, které mohou mít vliv na řádné plnění účelu této smlouvy. Kontaktní osobou za pronajímatele je ustanoven pan Zbyněk Alinče (e-mail: zbynek.alince@rsd.cz).
- 7.6. Pronajímatel předem vylučuje možnost uzavření smlouvy v případě nepodstatné odchylky či dodatku nájemce k zaslanému návrhu smlouvy. Každý dodatek nebo odchylka, stejně tak jako výhrada omezení či jiná změna bude považována za nový návrh.
- 7.6. Smluvní strany se zavazují řešit případné spory vzniklé při plnění účelu této smlouvy smírnou cestou a vzájemným jednáním. Nebude-li vyřešení sporu touto cestou možné, je každá ze smluvních stran oprávněna od smlouvy odstoupit a uplatnit své nároky u příslušného soudu.
- 7.7. Podmínky sjednané v této smlouvě lze změnit jen písemnou dohodou obou smluvních stran.
- 7.8. Účastníci této smlouvy prohlašují, že smlouva byla sepsána na základě pravdivých údajů, dle jejich pravé a svobodné vůle, že se dohodly na všech náležitostech, u nichž bylo dosažení shody předpokladem pro uzavření této smlouvy, že smluvnímu ujednání nejsou na překážku žádné okolnosti bránící nakládání s nemovitostmi a na důkaz toho ji vlastnoručně podepisují.

V Praze dne 27 -04- 2016

Za pronajímatele


Ing. Pavel Pecha
ředitel provozního úseku



V Praze dne 11 -04- 2016

Za nájemce


Pavel Hubený
radní Středočeského kraje



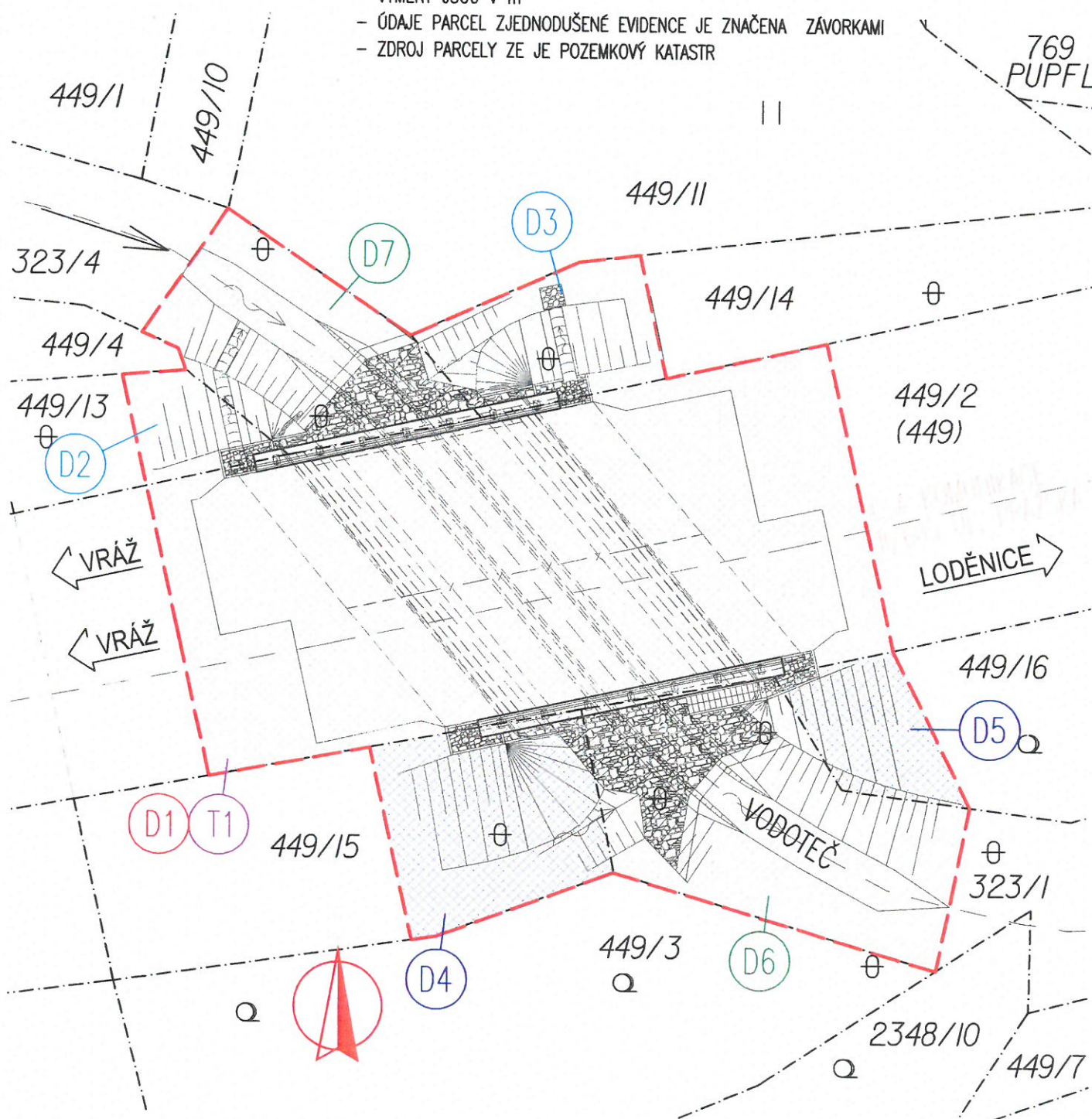
Přílohy:

- Situace záborů

1:250

pol.č.	par.č.	list vlast.	celková výměra	zábor		označení
				trvalý	dočasný do 1 roku	
T1 D1	449/2,(449)	-, (1420)	1635,(5511)	434	434	
D2	449/13	1436	56	–	23	
D3	449/14	1436	153	–	53	
D4	449/15	1238	168	–	81	
D5	449/16	1238	197	–	35	
D6	323/1	25	4930	–	137	
D7	323/4	25	1178	–	86	

- 769
PUPFL



Závazná stanoviska, stanoviska, rozhodnutí, vyjádření dotčených orgánů

235

ČR – Hasičský záchranný sbor Středočeského kraje
územní odbor Beroun

Adresa: Pod Studánkou 1258, 266 01 Beroun
Tel.: 950 841 011 Fax: 950 841 000 E-mail: spisovna.be@sck.izscr.cz

MORAVIA CONSULT Olomouc, a.s.
sif 230
1
10-07-2013
č.p. 1704
Beroun 9. 7. 2013

Ev. č. BE - 337 - 2/2013/PD

Počet listů: 1
Příloha: 1/PD

MORAVIA CONSULT Olomouc a.s.
Legionářská 1085/8
779 00 Olomouc

Závazné stanovisko dotčeného orgánu

(Vyřizuje: nrap. Zuzana Deptová , tel.: 950 841 054, e-mail: zuzana.deptova@sck.izscr.cz)

Místo stavby : obec Vráž, část obce Vráž, k. ú. Vráž u Berouna
Název stavby : II/605 Vráž, rekonstrukce mostu ev.č. 605-020_PD
Stavebník – investor stavby : Středočeský kraj, Zborovská 81, 150 00 Praha
Předložená dokumentace : pro územní a stavební řízení

Hasičský záchranný sbor Středočeského kraje, jako dotčený orgán na úseku požární ochrany, posoudil podle § 31 odst. 1 písm. b) zákona č. 133/1985 Sb., o požární ochraně, ve znění pozdějších předpisů, výše uvedenou dokumentaci, **předloženou dne: 27. 6. 2013.**

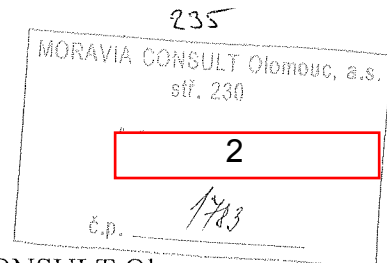
K výše uvedené dokumentaci vydává v souladu s § 4 odst. 2 písm. a) zákona č. 183/2006 Sb., o územním plánování a stavebním řádu, ve znění pozdějších předpisů (dále jen stavební zákon) a v souladu s § 46 odst. 2 vyhlášky č. 246/2001 Sb., o stanovení podmínek požární bezpečnosti a výkonu státního požárního dozoru (dále jen vyhláška o požární prevenci)

SOUHLASNÉ STANOVISKO.

Hasičský záchranný sbor
Středočeského kraje
Jana Palacha 1970
272 01 Kladno
plk. Mgr. Milan Novák
ředitel územního odboru
rada

Příloha: PD

KRAJSKÁ HYGIENICKÁ STANICE
STŘEDOČESKÉHO KRAJE SE SÍDLEM V PRAZE



Váš dopis zn.:
Ze dne: 27.6.2013

Naše zn.: KHSSC 30048/2013

Vyřizuje: MUDr. Alena Bulvasová
Tel.: 311 548 829
E-mail: alena.bulvasova@khsstc-be.cz

MORAVIA CONSULT Olomouc
a.s.
Legionářská 8
772 00 Olomouc

Datum: 8. července 2013

„II/605 Vráž, rekonstrukce mostu ec.č. 605-020_PD“, dokumentace pro územní rozhodnutí a stavební řízení.

Na základě žádosti Středočeského kraje, IČ 70891095, Zborovská 11, 1502 1 Praha 5, na základě plné moci ze dne 19.2.2013 zastoupeného společností MCO a.s., se sídlem Legionářská 8, 772 00 Olomouc IČ 64610357, posoudila Krajská hygienická stanice Středočeského kraje se sídlem v Praze jako dotčený správní úřad podle § 77 zák.č. 258/2000 Sb., o ochraně veřejného zdraví a o změně některých souvisejících zákonů, ve znění pozdějších předpisů (dále je „zákon“), místně a věcně příslušný dle ustanovení § 11 odst. 1 písm. b) zákona č. 500/2004 Sb., správní řád, ve znění pozdějších předpisů (dále jen „správní řád“) a § 82 odst. 1 a 2 písm. i) zákona, projektovou dokumentaci pro územní rozhodnutí a stavební řízení „II/605 Vráž, rekonstrukce mostu ec.č. 605-020_PD“ a v souladu s ustanovením § 4 odst. 2 písm. a) zákona č. 183/2006 Sb., o územním plánování a stavebním řádu (stavební zákon), a § 149 odst. 1 zák.č. 500/2004 Sb., správní řád, ve znění pozdějších předpisů, vydává toto


z á v a z n é s t a n o v í s k o:

S předloženou projektovou dokumentací pro územní rozhodnutí a stavební povolení „II/605 Vráž, rekonstrukce mostu ec.č. 605-020_PD“ **se souhlasí.**

Odůvodnění: Svým podáním doručeným dne 1.7.2013 jste požádali, v zastoupení investora, o posouzení výše uvedené dokumentace. Dokumentace řeší rekonstrukci stávajícího mostu ev.č. 605-020. Dojde ke kompletní výměně nosné konstrukce spolu s mostním vrškem a mostním vybavením. Nosnou konstrukci bude tvořit železobetonová deska. Součástí rekonstrukce je i úprava vodoteče pod mostem a v těsné blízkosti mostu. Úprava koryta bude provedena lomovým kamenem. Konstrukce mostu bude demolována a budovaná po půlkách za částečně omezené dopravy. Doba výstavba se odhaduje na 5 – 6 měsíců (zahájení 2014). Celkový rozsah úpravy komunikace je na délku cca 27,7 m. Dešťové vody budou svedeny podélným a příčným sklonem. Projektová dokumentace není rozporu s požadavky legislativy na ochranu veřejného zdraví, a proto bylo možno vydat souhlasné stanovisko.



Příloha: dokumentace


MUDr. Alena Bulvasová
vedoucí odd. hygieny obecné a komunální
územní pracoviště KHS v Berouně

Praha: 27.6.2013
Číslo jednací: 084426/2013/KUSK
Spisová značka: SZ_084426/2013/KUSK
Vyřizuje: Anna Preiszlerová I. 981
Značka: OŽP/Pr

Moravia Konsult Olomouc
a.s.
Legionářská 8
772 00 OLOMOUC

**Vyjádření k projektové dokumentaci pro územnímu rozhodnutí a stavební řízení stavby
„II/605 Vráž, rekonstrukce mostu ev.č. 605-020_PD“**

Dne 10.6.2013 jsme obdrželi Vaši žádost o vyjádření k projektové dokumentaci výše uvedené stavby. Mostní objekt překračuje vodoteč mezi obcemi Vráž a Loděnice v okrese Beroun v k.ú. Vráž u Berouna. V rámci rekonstrukce mostu dojde ke kompletní výměně nosné konstrukce spolu s mostním svrškem a mostním vybavením při zachování směrového i výškového vedení komunikace. Založení a část spodní stavby bude zachováno. Součástí rekonstrukce bude i úprava koryta vodoteče v těsné blízkosti mostu. V současnosti je betonové opevnění koryta pod mostem ve sklonu 1:2, je značně poškozené a zanesené nánosy. Most nevyhovuje na aktuální návrhový průtok Q_{100} a kontrolní návrhový průtok $1.2 \times Q_{100}$ dle ČSN 73 6201. V novém stavu bude opevnění koryta pod mostem ve sklonu 1:1,75, čímž se zvětší kapacita průtoku a mostní objekt bude vyhovovat na aktuální návrhový průtok Q_{100} a kontrolní návrhový průtok $1.2 \times Q_{100}$ dle ČSN 73 6201. Úprava koryta vodoteče bude provedena lomovým kamenem tl. 200 mm do betonu tl. 200 mm v rozsahu 4 m na vtoku, 15,8 m pod mostem a 5,2 m na výtoku. Dláždění bude ukončeno prahy do betonu. Dále dojde k pročištění koryta a k úpravě šířky dna v rozsahu 8,4 m před vtokem a 12,3 m za výtokem.

K předloženému záměru sdělujeme následující vyjádření:

Z hlediska zákona č. 100/2001 Sb., o posuzování vlivů na životní prostředí, ve znění pozdějších předpisů (dále jen zákon). Vzhledem k údajům v předložené dokumentaci a za podmínky dodržení uvedených parametrů stavby sdělujeme, že daný záměr nepodléhá posouzení vlivů na životní prostředí podle citovaného zákona.

Z hlediska zákona č. 114/1992 Sb., o ochraně přírody a krajiny, ve znění pozdějších předpisů (dále jen zákon). Krajský úřad Středočeského kraje, odbor životního prostředí a zemědělství, jako orgán ochrany přírody, příslušný podle ustanovení § 77a zákona konstatuje z hlediska svých kompetencí k předkládanému záměru následující:

Uvedený mostní objekt překračuje vodoteč ve volné krajině mezi obcemi Vráž a Loděnice. Na základě jednání s projektantem (ing. Božík) došlo k úpravám projektu tak, že po obou stranách břehů toku v podmostí budou vytvořeny vodorovné bermy o šířce 0,5 m, které za běžných stavů vody umožní migraci suchozemským živočichům. Břehy a bermy koryta budou tvořeny kamennou dlažbou zasazenou do betonu, neboť dle projektanta jejich zpevnění není vhodné řešit např. kamenným záhozem nebo kamennou dlažbou kladenou nasucho, neboť by nebylo možné zaručit dostatečnou ochranu mostní konstrukce proti vodní erozi. Dno koryta bude rovněž stejným způsobem odlážděno a budou do něj pro zvýšení členitosti dna v jednotlivých kusech vloženy kameny.

Na základě dostupných podkladů nebude záměrem dotčena ochrana regionálních územních systémů ekologické stability, přírodních rezervací a přírodních památek. Nepředpokládáme rovněž střety záměru s ochranou zvláště chráněných druhů rostlin či živočichů, přesto doporučujeme před započítím prací provést kontrolu stávajícího mostního objektu určeného k demolici, neboť by mohl být využíván živočichy k úkrytu či hnízdění.

V souladu s ustanovením § 45i zákona č. 114/1992 Sb., **lze vyloučit významný vliv** předkládaného záměru samostatně i ve spojení s jinými projekty na příznivý stav předmětu ochrany a celistvost evropsky významných lokalit nebo ptačích oblastí stanovených příslušnými vládními nařízeními. Záměr nezasahuje na území soustavy Natura 2000 a ani se v jeho nejbližším okolí nenachází evropsky významné lokality nebo ptačí oblasti, jejichž předmět ochrany či celistvost by mohly být záměrem významně ovlivněny.

Z hlediska dalších složkových zákonů není Krajský úřad Středočeského kraje dotčeným orgánem nebo nemá připomínky.

Ing. Josef Keřka, PhD.

vedoucí odboru životního prostředí a
zemědělství

vz. Ing. Hana Švingrová

vedoucí oddělení posuzování vlivů na
životní prostředí

**Datová schránka:** kjee9md, MORAVIA CONSULT Olomouc a.s.**Uživatel:** Eva Buchtová

Dodaná zpráva - Detail zprávy

Věc: Žádost o vyjádření - II/605 Vráž , rekonstrukce mostu ev. č. 605-020 PD**ID zprávy:** 144323598**Typ zprávy:** Přečtená Datová zpráva**Datum a čas doručení:** 1. 7. 2013 v 09:45:48

Odesílatel: Středočeský kraj, Zborovská 81/11, 15021 Praha, CZ**ID schránky:** keebyf**Typ schránky:** OVM**Odesílající osoba:** Nespecifikovaný

Zmocnění: Nezádáno**Odstavec:** Nezádáno**Naše čís. jednací:** 084426/2013/KUSK**Naše spisová zn.:** SZ_084426/2013/KUSK/2**Vaše čís. jednací:** Nezádáno**Vaše spisová zn.:** Nezádáno**K rukám:** Nezádáno**Do vlastních rukou:** Nezádáno

Přílohy:

VYJ..pdf (181,31 kB)

Krajská správa a údržba silnic Středočeského kraje, příspěvková organizace
150 21 PRAHA 5, Zborovská 11

Moravia Consult Olomouc a.s.
Legionářská 8
Olomouc
772 00

Váš dopis značkový ze dne
Čj.:534/13-235

Naše značka
349 /13 /KSUS /KLP/STA

Vyřizuje/telefon
Šťastný / 725997995

Praha
13.6.2013

Věc: Vyjádření k projektové dokumentaci „II/605 Vráž, rekonstrukce mostu ev.č.605-020_PD“

Dobrý den.

Na základě Vaší žádosti ze dne 30.5.2013 a po prostudování předložené projektové dokumentace akce: „II/605 Vráž, rekonstrukce mostu ev.č.605-020_PD“, zak.číslo 13-014-235-PS máme tyto připomínky k výše uvedené projektové dokumentaci:

1. Z důvodů údržby a přístupnosti při prohlídkách mostu požadujeme obslužné schodiště. Umístění nejlépe vedle jihovýchodního čela mostu.

2. Pro výplně dilatačních spar (viz.detail „Uložení NK a přechodové desky“) požadujeme použít extrudovaný polystyren (XPS), místo navrhovaného pěnového polystyrenu (EPS).

3. Spáry mezi ŽB konstrukcemi prahu, přechodové desky a nosné konstrukce, které budou na rubové straně zakryty násypy, nebo podkladními betony by měly mít i zde ukončenu hydroizolaci na horizontálních plochách prahu a spáry na povrchu utěsněny elastickým tmelem. (viz. přiložený detail „Uložení NK a přechodové desky“).

Mimo výše uvedené body nemáme další připomínky k předložené projektové dokumentaci.
S pozdravem

Michal Šťastný
Mostní technik – oblast Kladno




Krajská správa a údržba silnic
Středočeského kraje, příspěvková organizace
Zborovská 11 150 21 Praha 5
ČO: 00066001 DIČ: CZ00066001

- PĚNOVÝ POLYSTYREN (^{EPS}PSB) NAHRADIT
- EXTRUDOVANÝM POLYSTYRENEM (XPS)
- ROZLOŽE UKONČIT NA HORIZONTÁLNÍCH PLOCHÁCH A Z ČELA UTĚSNIT TMELEM



LESY ČESKÉ REPUBLIKY, S.P., SPRÁVA TOKŮ - OBLAST POVODÍ VLTAVY

Tyršova 1902, 256 01 Benešov, tel. +420 956954111, fax +420 317705619, ost54@lesycr.cz, ID DS: e8jcf5n



MORAVIA CONSULT Olomouc a.s.

Legionářská 8

772 00 Olomouc

Česká republika

VÁŠ DOPIS ZN.

-

ČÍSLO JEDNACÍ

LCR954/002643/2013

SPISOVÁ ZNAČKA

LCR029211/2013

DATUM

7.6.2013

VYŘIZUJE

Gerbocová

TELEFON

725 929 136

GSM

-

FAX

-

E-MAIL

gerbocova.ost54@lesycr.cz

Věc: II/605 Vráž, rekonstrukce mostu ev.č. 605-020 PD

- vyjádření správce toku k PD a ke stavbě

Lesy České republiky, s.p., Správa toků – oblast povodí Vltavy, od Vás obdržely žádost o stanovisko k projektové dokumentaci na výše uvedenou akci. Mostní objekt překračuje vodoteč mezi obcemi Vráž a Loděnice v k.ú. Vráž u Berouna, okres Beroun, kraj Středočeský. PD zpracovává firma MORAVIA CONSULT Olomouc a.s. pro objednatele, kterým je Středočeský kraj.

Jedná se o rekonstrukci stávajícího mostu ev.č. 605-020. V rámci rekonstrukce mostu dojde ke kompletní výměně nosné konstrukce spolu s mostním svrškem a mostním vybavením při zachování směrového i výškového vedení komunikace. Součástí rekonstrukce bude i úprava koryta vodoteče v těsné blízkosti mostu. V současnosti je betonové opevnění koryta pod mostem ve sklonu 1:2, je značně poškozené a zanesené.

V novém stavu bude opevnění koryta pod mostem ve sklonu 1:1,75, čím se zvětší kapacita průtoku. Úprava koryta vodoteče bude provedena lomovým kamenem tl. 200 mm do betonu tl. 200 mm v rozsahu 4 m na vtoku, 15,8 m pod mostem a 5,2 m na výtoku. Dláždění bude ukončeno prahy do betonu 0,5 X 0,8 m. Dále dojde k pročištění koryta a úpravy šířky dna v rozsahu 8,4 m před vtokem a 12,3 m za výtokem.

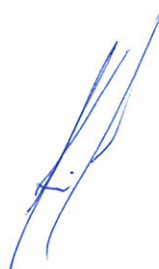
Lesy České republiky, s.p., jako správci vodního toku PP Loděnice od obce Vráž, IDVT 10262544, ČHP 1-11-05-027, v k.ú. Vráž u Berouna souhlasí s výše uvedenou akcí za dodržení následujících podmínek:

1. Stavba bude provedena dle projektové dokumentace
2. Při provádění prací nesmí dojít ke znečištění vodního toku.
3. Práci budou provedeny v období nízkého stavu vody.
4. Správa toků nenese žádnou odpovědnost za škody způsobené vodním tokem na majetku na výše uvedené akci.
5. Správa toků Benešov se nebude finančně podílet na této akci.
6. Veškeré objekty vybudované v rámci prací zůstávají ve správě investora stavby, nebo jeho právního nástupce, který odpovídá za škody vzniklé při stavbě, nebo provozu díla.
7. Veškeré stavební materiály včetně výkopového materiálu budou ukládány mimo záplavové území.

8. Uskladňování PHM, olejů a ostatních závadných látek včetně doplňování do strojů bude prováděno výhradně mimo záplavová území.
9. Průtočný profil toku nebude zmenšen.
10. Před kolaudací bude správce toku vyzván k posouzení stavu toku, případné nedostatky budou odstraněny na náklady investora akce.
11. Čištění nánosů pod mostem bude provádět jeho vlastník, nebo jeho právní nástupce.

U dočasného záboru pozemků p.č. 323/1 a p.č. 323/4 v majetku LČR s.p. požadujeme uzavření nájemní smlouvy po dobu výstavby. Kontaktní osoba pro uzavření nájemní smlouvy: pí. Jana Králová, telefon 956 954 267, 724 523 261, email: kralova.ost54@lesycr.cz.

S pozdravem




Lesy České republiky, s.p.
se sídlem Přemyslova 1106, 501 68 Hradec Králové
IČ: 42196451, DIČ: CZ42196451
Správa toků - oblast povodí Vltavy
Tyršova 1902, 256 01 Benešov

[03]

Ing. Dan Král Ph.D.

vedoucí správy toků – oblast povodí Vltavy



Ministerstvo dopravy – Odbor pozemních komunikací

nábřeží Ludvíka Svobody 1222/12
PO BOX 9, 110 15 Praha 1

Č. j.: 556/2013-120-STSP/2



ROZHODNUTÍ

Ministerstvo dopravy, Odbor pozemních komunikací (dále jen „MD OPK“), jako věcně příslušný silniční správní úřad ve věcech dálnic a rychlostních silnic podle ust. § 40 odst. 2 písm c) zákona č. 13/1997 Sb., o pozemních komunikacích, ve znění pozdějších předpisů (dále jen „zákon“), rozhodlo podle ust. § 32 odst. 1 písm. b) zákona takto:

Na základě žádosti Středočeského kraje, se sídlem Borovská 11, 150 21 Praha 5, IČ: 708 91 095, který je zastoupen společností Sudop Praha a.s., Olšanská 1a, 130 80 Praha 3, IČ: 257 93 349, která je zastoupena společností Moravia Consult Olomouc a.s., Legionářská 8, 772 00 Olomouc, IČ: 646 10 357 (dále jen „žadatel“), obdržené dne 23. 7. 2013 se žadateli

p o v o l u j e

provádění stavby „II/605 Vráž, rekonstrukce mostu ev. č. 605-020_PD“ v ochranném pásmu dálnice D5 v km cca 11,5 vpravo v k. ú. Vráž u Berouna, a to při splnění následujících podmínek:

1. Terénní úpravy budou provedeny podle předložené a odsouhlasené projektové dokumentace předané Ředitelství silnic a dálnic, oblast správy dálnic Čechy (dále jen „ŘSD ČR“); případné změny projektové dokumentace budou předloženy na (ŘSD ČR) k odsouhlasení.
2. Zástupci ŘSD ČR budou přizváni ke všem navazujícím správním řízením.
3. Při realizaci terénních úprav nedojde k narušení stability svahu a odtokových poměrů. V případě, že by se poruchy jako následek terénních úprav objevily až po dokončení stavby, žadatel sjedná bezodkladně nápravu.
4. Objekt bude stavebně a technicky řešen tak, aby v budoucnu nevznikly ze strany provozovatele objektu nároky na kompenzaci škod plynoucích z provozu a údržby dálnice. Po ukončení prací bude dotčený okolní prostor uveden do původního stavu.
5. Veškeré stavební práce budou prováděny tak, aby nedošlo k ohrožení bezpečnosti a plynulosti provozu na dálnici, při stavbě nebude žádným způsobem poškozeno těleso dálnice ani její příslušenství; případné škody na dálnici a jejím tělese budou neprodleně na náklady žadatele odstraněny a vše uvedeno do původního stavu.
6. Dopravní prostředky, strojní zařízení a osoby provádějící stavební práce se stavbou související se nebudou zdržovat na dálniční vozovce či v její bezprostřední blízkosti, aby neohrožovaly bezpečnost a plynulost provozu na přilehlé dálnici.
7. Krajinné prvky budou dlouhodobě stabilizované a nedojde k jejich nežádoucímu samovolnému rozšiřování směrem k dálnici. V jiném případě sjedná žadatel na své náklady nápravu.

8. Zahájení a ukončení stavebních prací žadatel oznámí s alespoň dvoudenním předstihem příslušnému Středisku správy a údržby dálnice č. 8 v Rudné u Prahy, tel: 311 670 410.
9. Nejpozději při kolaudaci předá žadatel ŘSD ČR zaměření skutečného provedení stavby včetně inženýrských sítí v souřadnicích v digitální formě provedené podle příslušného předpisu ŘSD ČR.
10. Na pozemcích areálu ani na jeho oplocení v ochranném pásmu dálnice nebudou umístována žádná reklamní zařízení ani firemní označení mimo označení firmy. Umístění firemního loga v ochranném pásmu dálnice podléhá schválení ministerstva dopravy.

O d ů v o d n ě n í

Žadatel předložil zdejšímu úřadu žádost o povolení k provádění stavby „II/605 Vráž, rekonstrukce mostu ev.č. 605-020_PD“. Žádost byla posuzována podle § 32 odst. 1 zákona. Protože žádost byla doložena všemi potřebnými podklady a souhlasným stanoviskem dotčeného správce komunikace, tj. ŘSD ČR (zn.: 7882/13 – 12250), rozhodlo MD OPK tak, jak je uvedeno ve výroku tohoto rozhodnutí.

P o u ě n í

Proti tomuto rozhodnutí lze podat do 15 dnů od jeho doručení rozklad k ministru dopravy prostřednictvím MD OPK (§ 152 zákona č. 500/2004 Sb., správní řád). Lhůta pro podání rozkladu se počítá ode dne následujícího po dni doručení písemného vyhotovení rozhodnutí.

V Praze 6. srpna 2013

Ing. Milan Dont, Ph. D.
ředitel
Odbor pozemních komunikací

Rozdělovník:

- Moravia Consult Olomouc a.s., Legionářská 8, 772 00 Olomouc
- Ředitelství silnic a dálnic, oblast správy dálnic Čechy, Na Pankráci 56, 140 00 Praha4

Městský úřad Beroun
Odbor životního prostředí

MORAVIA CONSULT Olomouc a.s.
Legionářská 8
772 00 Olomouc

Datum:
21.06.2013

Číslo jednací:
MBE/32746/2013/ŽP-Cir

Spisová značka:
6628/2013/ŽP

Vyřizuje / telefon:
RNDr. Jitka Círoková/ 311654270

E-mail:
zp4@muberoun.cz

Počet listů: 1

Vyjádření odboru životního prostředí

Dne 7.6.2013 byla odboru ŽP MěÚ Beroun doručena žádost společnosti MORAVIA CONSULT Olomouc a.s., o vyjádření ke stavbě „**II/605 Vráž, rekonstrukce mostu ev.č.605-020_PD.**“
Podle předložených údajů se jedná o rekonstrukci mostu přes vodoteč na silnici II/605 mezi obcí Vráž a Loděnice. V rámci stavby dojde ke kompletní výměně nosné konstrukce spolu s mostním svrškem a mostním vybavením. Směrové a výškové vedení komunikace zůstane zachováno. V rámci stavby bude opraveno poškozené opevnění koryta vodoteče a bude provedeno odstranění nánosů z důvodu zkapacitnění koryta na průtok Q₁₀₀.

1) Vyjádření podle zákona č. 201/2012 Sb., o ochraně ovzduší

Nemáme námitek.

2) Vyjádření podle zákona č. 289/1995 Sb., o lesích a o změně a doplnění některých zákonů, ve znění pozdějších změn a doplňků

Nemáme námitek. Stavba se nenachází ve vzdálenosti do 50 m od lesa. **Pokud staveniště** bude zrealizováno ve vzdálenosti do 50 m od kraje lesa, požádá stavebník na odbor ŽP MěÚ Beroun o souhlas k dotčení pozemků do vzdálenosti 50 m od okraje lesa dle § 14 odst. 2 lesního zákona. Bližší informace tel.č.311 654 281, p.Mrázek.

3) Vyjádření podle zákona ČNR č. 334/1992 Sb., o ochraně zemědělského půdního fondu, ve znění pozdějších změn a doplňků

Nemáme námitek. **V případě dotčení zemědělských pozemků – stavbou nebo staveništěm** - požádá stavebník na odbor ŽP MěÚ Beroun o souhlas s odnětím pozemků ze ZPF dle § 9 zákona.

Bližší informace tel.č.311 654 278, p.Mgr.Hejdová.

4) Vyjádření podle zákona ČNR č. 114/1992 Sb., o ochraně přírody a krajiny, ve znění pozdějších změn a doplňků

Stavebník požádá na odbor ŽP MěÚ Beroun o závazné stanovisko k zásahu do významného krajinného prvku vodní tok dle § 4 zákona o ochraně přírody a krajiny.
Bližší informace tel.č.311 654 125, p.Fryčová.

5) Vyjádření podle zákona č. 185/2001 Sb., o odpadech, ve znění pozdějších změn a doplňků

S odpady vzniklými při stavbě bude nakládáno v souladu se zákonem o odpadech a souvisejícími předpisy. V případě vzniku mezideponií budou odpady zabezpečeny před jejich únikem do ovzduší a kanalizace.

6) Vyjádření podle § 18 zákona č. 254/2001 Sb., o vodách, ve znění pozdějších předpisů

Stavebník požádá odbor ŽP MěÚ Beroun o vydání závazného stanoviska dle § 17 odst.1 a – souhlas se stavbou na pozemcích, na kterých se nachází koryto vodního toku a na pozemcích s pozemky vodního toku sousedících.
Bližší informace tel.č.311 654 282, p.Ing.Psohlavcová.

Upozornění:


Toto vyjádření nenahrazuje povolení ani souhlas ke stavbě a není rozhodnutím ani závazným stanoviskem ve smyslu předpisů o správním řízení.

Jeho platnost není omezena a platí pro všechny stupně řízení vedené v předmětné věci stavebním úřadem za předpokladu, že nedojde ke změně posuzovaného návrhu a ke změně právních předpisů, podle kterých byl návrh posuzován.

Výše požadovaná závazná stanoviska jsou podkladem pro stavební úřad a stavebník je povinen si je obstarat. Bez těchto stanovisek nemůže stavební úřad vydat povolení ke stavbě nebo činnosti.

Tiskopisy žádostí dle textu lze najít na www.mesto-beroun.cz.

Městský úřad Beroun
odbor životního prostředí
- 6 -


RNDr. Jitka Círoková
vedoucí odboru životního prostředí

Pd zpět

Městský úřad Beroun
Odbor dopravy

MORAVIA CONSULT Olomouc
a.s.
Legionářská 8
772 00 O l o m o u c

Datum:	Číslo jednací:	Spisová značka:	Vyřizuje / telefon:	E-mail:
03.09.2013	MBE/35658/2013/DOPR-PeJ	651/2013/DOPR	Jana Petrášková/ 311630228	doprava12@muberoun.cz

Vyjádření

Dne 17.6.2013 jste podali žádost o vyjádření k projektové dokumentaci na stavbu „**II/605 Vráž, rekonstrukce mostu ev. č. 605-020**“, který překračuje vodoteč mezi obcemi Vráž a Loděnice v okrese Beroun.

Městský úřad Beroun, odbor dopravy, vykonávající ve smyslu § 15 odst. 1 písm. c) zákona č. 183/2006 Sb., o územním plánování a stavebním řádu, ve znění pozdějších předpisů (dále jen stavební zákon) působnost speciálního stavebního úřadu podle § 40 odst. 4 písm. a) zákona č. 13/1997 Sb., o pozemních komunikacích, ve znění pozdějších předpisů (dále jen zákon o pozemních komunikacích), ve věcech silnic II. a III. třídy, místních komunikací a veřejně přístupných účelových komunikací, Vám sděluje, že s výše uvedenou stavbou souhlasí.

K předložené dokumentaci v rozsahu kopie Průvodní zprávy a pracovních kopií výkresů 2.1, 2.2.1, 2.2.2, 2.2.3, 2.3.1, 2.3.2, 2.3.3 a 2.3.7 máme tyto připomínky:

1. Není v souladu textová a výkresová část příčného uspořádání pozemní komunikace na mostě v údajích týkajících se zpevněné a nezpevněné krajnice. Podle čl. 6.2.2.3 ČSN 73 6201 se nezpevněná část krajnice na mostním objektu bez přesypávky zpevní.
2. Předložené hydrotechnické posouzení je nesrozumitelné, domníváme se, že obsahuje jiný údaj o volné výšce nad návrhovou hladinou než je údaj zjištěný výpočtem, v poslední větě došlo pravděpodobně k záměně slova hydraulika, není doloženo oprávnění zpracovatele posudku k této činnosti.
3. Projektová dokumentace pro stavební povolení musí být vypracována projektantem s autorizací pro příslušný obor a v rozsahu stanoveném vyhl. č. 146/2008 Sb., o rozsahu a obsahu projektové dokumentace dopravních staveb.

Mgr. Miroslav Jerling v. r.
vedoucí odboru dopravy

Za správnost vyhotovení: Martina Krejčová

Městský úřad Beroun
Odbor výstavby

Č.j.: MBE/33694/2013/VÝST-BoM

V Berouně dne 18. června 2013

Spis.zn.: 7016/2013/VÝST

Vyřizuje: **Bozděchová Marie, Ing.**, tel.: 311 654 255, e-mail: vyst6@muberoun.cz

Sdělení obecného stavebního úřadu

Městský úřad Beroun, odbor výstavby, jako stavební úřad příslušný dle ustanovení § 13 odst. 1 písm. c) zákona č. 183/2006 Sb., o územním plánování a stavebním řádu (dále jen "stavební zákon") obdržel dne 11.6.2013 žádost o vydání souhlasu se stavbou, případně o vyjádření o souladu navrhované stavby: II/605 Vráž, rekonstrukce mostu ev. č. 605-020-PD, se záměry územního plánování (§ 15 stavebního zákona), kterou podal Středočeský kraj, Zborovská 11, 150 21 Praha 5, v zastoupení SUDOP PRAHA a.s., Olšanská 1a, 130 80 Praha 3 a v zast. MORAVIA CONSULT Olomouc a.s., Legionářská č.p. 8, 772 00 Olomouc 2.

Stavební úřad v souladu s ustanovením § 15 odst. 2 stavebního zákona, s o u h l a s í s vydáním stavebního povolení speciálním stavebním úřadem pro stavbu: **II/605 Vráž, rekonstrukce mostu ev. č. 605-020-PD** na pozemku: **pozemková parcela číslo 323/1, 323/4, 449/2, 449/13, 449/14, 449/15, 449/16** v katastrálním území **Vráž u Berouna**.

Tento souhlas podle stavebního zákona nenahrazuje rozhodnutí ani opatření jiných orgánů státní správy, jichž je zapotřebí pro povolení stavby speciálním stavebním úřadem.

Ing. Marie Bozděchová
samostatný odborný referent

Obdrží:

Městský úřad Beroun - odbor dopravy, Husovo náměstí 68, 266 43 Beroun

Datová schránka:

MORAVIA CONSULT Olomouc a.s., Legionářská č.p. 8, 772 00 Olomouc 2, DS: PO, kjee9md

Městský úřad Beroun
Odbor životního prostředí

Datum:
01.08.2013

Číslo jednací:
MBE/37579/2013/ŽP-PsK

Spisová značka:
8131/2013/ŽP

Vyřizuje / telefon:
Ing. Karolína Psohlavcová/ 311654282

E-mail:
zp12@muberoun.cz
Počet listů: 2

Z á v a z n é s t a n o v i s k o

Městský úřad Beroun, odbor životního prostředí, jako věcně příslušný vodoprávní úřad podle ustanovení § 104 odst. 2 písm. c) a § 106 odst. 1 zákona č. 254/2001 Sb., o vodách a o změně některých zákonů (vodní zákon), ve znění pozdějších změn (dále jen vodní zákon), a jako místně příslušný vodoprávní úřad podle ustanovení § 11 odst. 1 písm. b) zákona č. 500/2004 Sb., správní řád, ve znění pozdějších předpisů (dále jen správní řád), žadateli, kterým je

Středočeský kraj, IČO: 70891095, sídlo Zborovská 11, 150 21 Praha 5

u d ě l u j e s o u h l a s

podle ustanovení § 17 odst. 1 písm. a) vodního zákona ke **stavbě „II/605 Vráž, Rekonstrukce mostu ev.č. 605-020_PD“**. Stavba bude realizována podle zákresu do katastrální mapy, předložené k žádosti, na pozemcích p.č. 449/2, 449/13, 449/14, 449/15, 449/16, 323/1, 313/4 v k.ú. Vráž u Berouna, na kterých se nachází vodní tok pravostranný přítok Loděnice a které s uvedeným vodním tokem sousedí, č.h.p. 1-11-05-027, ID útvaru povrchových vod 13733000, název útvaru povrchových vod Loděnice po ústí do toku Berounka. Určení polohy místa stavby orientačně souřadnicemi určenými v souřadnicovém systému Jednotné trigonometrické sítě katastrální: Y, X: - 763988, -1051035.

V souladu s ustanovením § 17 odst. 2 vodního zákona se souhlas uděluje za následujících podmínek:

- Stavba bude provedena dle předložené projektové dokumentace, která byla zpracována Ing. Peterem Božikem, zak. číslo 13-014-235-PS.
- Správce komunikace bude provádět pravidelnou údržbu jednotlivých stavebních objektů.
- Při stavbě bude postupováno tak, aby nemohlo dojít ke znečištění vod ve vodním toku závadnými látkami a stavebním materiálem.

O d ů v o d n ě n í

MěÚ Beroun, odbor životního prostředí, obdržel dne 01.07.2013 podání Středočeského kraje, IČO: 70891095, sídlo Zborovská 11, 150 21 Praha 5, v zastoupení společnosti MORAVIA CONSULT Olomouc a.s., IČO: 64610357, sídlo Legionářská 8, 772 00 Olomouc, ve věci vydání souhlasu podle

ustanovení § 17 odst. 1 písm. a) vodního zákona ke stavbě stavbě „II/605 Vráž, Rekonstrukce mostu ev.č. 605-020_PD“. Stavba bude realizována podle zákresu do katastrální mapy, předložené k žádosti, na pozemcích p.č. 449/2, 449/13, 449/14, 449/15, 449/16, 323/1, 313/4 v k.ú. Vráž u Berouna, na kterých se nachází vodní tok pravostranný přítok Loděnice a které s uvedeným vodním tokem sousedí.

K řízení byly předloženy následující doklady:

- Stanovisko správce povodí – Povodí Vltavy, státní podnik, zn. 31036/2013/342/Ron SP-2013/8271 ze dne 17.06.2013
- Vyjádření správce vodního toku – Lesy České republiky, s.p., č.j. LCR954/002643/2013 ze dne 07.06.2013
- Dokumentace stavby
- Katastrální mapa území
- Plné moci k zastupování v řízení

Z předložených podkladů je zřejmé provedení stavby. Jedná se o rekonstrukci stávajícího mostu ev. č. 605-020. V rámci rekonstrukce dojde ke kompletní výměně nosné konstrukce spolu s mostním svrškem a mostním vybavením při zachování směrového i výškového vedení komunikace. Prostorové uspořádání na mostě bude zachováno dle stávajícího stavu. Součástí rekonstrukce je i úprava vodoteče pod mostem a v těsné blízkosti mostu.

Stavba bude provedena na pozemcích v k.ú. Vráž u Berouna dle předložené situace z dokumentace stavby.

Po posouzení všech předložených podkladů došel vodoprávní úřad k závěru, že realizací stavby nedojde k negativnímu ovlivnění vodních poměrů na pozemcích stavby. Podání je tedy možné vyhovět za dodržení výše stanovených podmínek a souhlas k dané stavbě se uděluje.

P o u č e n í

Závazné stanovisko je úkon učiněný správním orgánem na základě zákona, který není samostatným rozhodnutím ve správním řízení a jehož obsah je závazný pro výrokovou část rozhodnutí správního orgánu (ust. § 149 odst. 1 správního řádu).

Proti závaznému stanovisku se nelze odvolat. Jeho obsah lze napadnout pouze v rámci odvolání podaného proti rozhodnutí ve věci samé. Nezákonné závazné stanovisko lze zrušit nebo změnit v přezkumném řízení, k němuž je příslušný správní orgán nadřízený správnímu orgánu, který závazné stanovisko vydal. Zrušení nebo změna závazného stanoviska je v případě, kdy rozhodnutí, které bylo závazným stanoviskem podmíněno, již nabylo právní moci, důvodem obnovy řízení.

RNDr. Jitka Círoková, v.r.
vedoucí odboru životního prostředí

Doručí se datovou schránkou:

Středočeský kraj, IČO: 70891095, sídlo Zborovská 11, 150 21 Praha 5; v zastoupení MORAVIA CONSULT Olomouc a.s., IČO: 64610357, sídlo Legionářská 8, 772 00 Olomouc

Doručí se:

Městský úřad Beroun, odbor výstavby – zde

Na vědomí:

Městský úřad Beroun, odbor životního prostředí – k založení do VPE

Za správnost vyhotovení: Petra Vilhánová

Městský úřad Beroun
Odbor životního prostředí

Dle rozdělovníku

Datum:
13.09.2013

Číslo jednací:
MBE/42057/2013/ŽP-Blc

Spisová značka:
8773/2013/ŽP

Vyřizuje / telefon:
Bc. Dita Blahovcová/ 311654283

E-mail:
zp5@muberoun.cz

počet listů: 2

Z Á V A Z N É S T A N O V I S K O

Zásah do významného krajinného prvku „vodní tok“ – „II/605 Vráž, rekonstrukce mostu ev.č. 605-020_PD“, katastrální území Vráž u Berouna

Městský úřad Beroun, odbor životního prostředí, jako orgán ochrany přírody příslušný podle § 77 odst. 1 písm. a) zákona ČNR č. 114/1992 Sb., o ochraně přírody a krajiny, ve znění pozdějších předpisů (dále jen zákon č. 114/1992 Sb.) a jako místně příslušný správní orgán podle § 11 odst. 1 písm. b) zákona č. 500/2004 Sb., správní řád, ve znění pozdějších předpisů (dále jen správní řád),

v y d á v á

Středočeskému kraji, IČ 70891095, se sídlem Zborovská 11, Praha 5

s o u h l a s n é z á v a z n é s t a n o v i s k o

podle § 4 odst. 2 zákona č. 114/1992 Sb. k zásahu do významného krajinného prvku „vodní tok“ – pravostranný přítok vodního toku Loděnice, pozemky parc. č. 323/1 a 323/4, katastrální území Vráž u Berouna, v rámci stavby „II/605 Vráž, rekonstrukce mostu ev.č. 605-020_PD“, podle projektové dokumentace pro stavební povolení a provedení stavby (zhotovitel – generální projektant SUDOP PRAHA a.s., Olšanská 2643/1a, Praha 3 – Žižkov, projektant SO – MORAVIA CONSULT Olomouc a.s., Legionářská 8, Olomouc; datum 11/2012 a 08/2013, zak.č. 13-014-235-PS), která je přílohou žádosti

při splnění následujících podmínek:

- 1) v průběhu realizace prací nedojde ke znečištění vodního toku (ropné látky, olej apod.)
- 2) práce ve vodním toku budou probíhat při nízkém vodním stavu a zároveň tak, aby byl ve vodním toku zajištěn minimální zůstatkový průtok umožňující normální vodní režim ve vodním toku.

O d ů v o d n ě n í

Městský úřad Beroun, odbor životního prostředí, obdržel dne 23.7.2013 žádost Středočeského kraje, IČ 70891095, se sídlem Zborovská 11, Praha 5, zast. na základě plné moci SUDOP PRAHA a.s., IČ 25793349, se sídlem Olšanská 2643/1a, Praha 3 – Žižkov, zast. MORAVIA CONSULT Olomouc a.s., IČ 64610357, se sídlem Legionářská 8, Olomouc, o vydání závazného stanoviska podle § 4 odst. 2 zákona č. 114/1992 Sb. k zásahu do významného krajinného prvku (VKP) „vodní tok“ – pravostranný přítok vodního toku Loděnice, pozemky parc.č. 323/1 a 323/4, katastrální území Vráž u Berouna, v rámci stavby „II/605 Vráž, rekonstrukce mostu ev.č. 605-020_PD“.

Žádost, doplněná dne 11.9.2013 (č.j. MBE/52400/2013/ŽP-Blc) na základě výzvy zdejšího odboru životního prostředí ze dne 9.8.2013 (č.j. MBE/45647/2013/ŽP-Blc), je doložena mj. informacemi o parcelách, kopií katastrální mapy, vyjádřením správce vodního toku – Lesů České republiky, s.p., Správy toků – oblast povodí Vltavy, Tyršova 1902, Benešov ze dne 7.6.2013, projektovou dokumentací pro stavební povolení a provedení stavby (zhotovitel – generální projektant SUDOP PRAHA a.s., Olšanská 2643/1a, Praha 3 – Žižkov, projektant SO – MORAVIA CONSULT Olomouc a.s., Legionářská 8, Olomouc; datum 11/2012 a 08/2013, zak.č. 13-014-235-PS), výpisem z obchodního rejstříku právnické osoby SUDOP PRAHA a.s. a MORAVIA CONSULT Olomouc a.s., plnou mocí od Středočeského kraje pro SUDOP PRAHA a.s. ze dne 13.8.2013, plnou mocí od SUDOP PRAHA a.s. pro MORAVIA CONSULT Olomouc a.s. ze dne 19.2.2013 a plnými mocemi pro Ing. Petera Božika a Ondřeje Štěpánka k zastupování společnosti MORAVIA CONSULT Olomouc a.s.

Od místního šetření bylo s ohledem na znalost poměrů území upuštěno.

Předmětem stavby je rekonstrukce stávajícího mostu ev.č. 605-020 na silnici II/605 v obci Vráž. Při rekonstrukci dojde ke kompletní výměně nosné konstrukce spolu s mostním svrškem a mostním vybavením při zachování směrového i výškového vedení komunikace (úprava komunikace v předpolí mostu a na mostě je součástí stavby). Spodní stavba mostu zůstane zachována. Součástí rekonstrukce mostu je i úprava vodního toku pod mostem a v návaznosti na most. Koryto vodního toku je pod mostem tvořeno betonovým opevněním ve sklonu 1:2, opevnění je značně poškozené a zanesené nánosy, v návaznosti na most je stávající opevnění tvořeno lomovým kamenem s výplní šterkodrtě. Koryto je dlouhodobě neudržované, místně zarostlé dřevinami a náletovými keři. Současný most nevyhovuje průtoku Q100. V rámci rekonstrukce mostu dojde nově k opevnění koryta toku pod mostem ve sklonu 1:1,75 (sklon koryta pod mostem 1,5 %) a k úpravě šířky dna z 1 m na 2 m. Opevnění bude provedeno lomovým kamenem tl. 200 mm do betonu tl. 200 mm, a to 4 m na vtoku, 15,8 m pod mostem a 5,2 m na výtoku za mostem. Opevnění bude ukončeno prahy do betonu 0,5 m x 0,8 m osazenými ve dně kolmo na osu vodoteče. Podél opěr se provedou prahy 0,5 x 0,5 m pro zabránění podemílání. Dále dojde k pročištění koryta vodního toku a úpravě šířky dna s napojením na stávající koryto v rozsahu 8,4 m před vtokem a 12,3 m za mostem. V místě úprav koryta toku bude odstraněna vegetace, náletové keře a jeden strom na výtoku – vrba. Mostní objekt bude vyhovovat návrhovému průtoku Q100. V průběhu stavby bude koryto toku zatrubněno do příčné hrázky na vtoku.

Na základě posouzení všech podkladů žádosti, kladného vyjádření správce vodního toku, bylo s ohledem na zájmy ochrany přírody a krajiny rozhodnuto tak, jak je uvedeno ve výrokové části tohoto závazného stanoviska. Zásah do významného krajinného prvku „vodní tok“, s přihlédnutím k rozsahu stavby, lze považovat v daném případě za lokální a minimální, nedojde k narušení nebo ohrožení ekologicko-stabilizační funkce vodního toku. Stavba je zároveň veřejným zájmem.

Upozornění:

Závazné stanovisko je úkon učiněný správním orgánem na základě zákona, který není samostatným rozhodnutím ve správním řízení a jehož obsah je závazný pro výrokovou část rozhodnutí správního orgánu (ust. §149 odst. 1 správního řádu).

Proti závaznému stanovisku se nelze odvolat. Jeho obsah lze napadnout pouze v rámci odvolání podaného proti rozhodnutí ve věci samé. Nezákonné závazné stanovisko lze zrušit nebo změnit v přezkumném řízení, k němuž je příslušný správní orgán nadřízený správnímu orgánu, který závazné stanovisko vydal. Zrušení nebo změna závazného stanoviska je v případě, kdy rozhodnutí, které bylo závazným stanoviskem podmíněno, již nabylo právní moci, důvodem obnovy řízení.

RNDr. Jitka Círoková v.r.
vedoucí odboru životního prostředí

Rozdělovník:

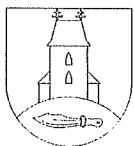
Doručí se (datovou schránkou):

- Středočeský kraj, IČ 70891095, Zborovská 11, Praha 5, zast. SUDOP PRAHA a.s., IČ 25793349, Olšanská 2643/1a, Praha 3 – Žižkov, zast. MORAVIA CONSULT Olomouc a.s., IČ 64610357, Legionářská 8, Olomouc

Doručí se:

- Městský úřad Beroun – odbor dopravy

Za správnost vyhotovení: Petra Vilhánová



Obecní úřad Vráž, Školní 259, 267 11 Vráž

tel. 311 672 454, tel. + fax. 311 672 446

MORAVIA CONSULT Olomouc, a.s.
stř. 230
4 -06- 2013
č.p. 1619

č.j. 443/2013

vyřizuje: H. Maivaldová

tel. 724 181 067

e-mail: starosta@obec-vraz.cz

Ve Vráži dne 19. června 2013

MORAVIA CONSULT Olomouc a.s.

Ing. Peter Božik

Legionářská 8

772 00 Olomouc

Věc: II/605 Vráž, rekonstrukce mostu ev. č. 605-020_PD

Vyjádření k připravované stavbě

Obec Vráž, po projednání v Radě obce, nemá připomínky k připravované stavbě rekonstrukce mostku ev.č. 605-020_PD. Obec Vráž není vlastníkem pozemků, kterých se stavba dotýká. Dle sdělení bude provoz na silnici II/605 v průběhu rekonstrukce zachován, bude pouze odkloněn na druhou polovinu komunikace, kde nebude probíhat současně rekonstrukce.

Sdělení k existenci územního plánu

Obec Vráž má zpracovaný platný územní plán. Mostek je součástí silnice II/605, která je vyznačena jako plocha dopravní infrastruktury silniční. Celá dokumentace územního plánu včetně výkresů a textové části je dostupná též na www.obec-vraz.cz.



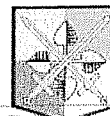
H. Maivaldová

Ing. Hana Maivaldová
starostka obce Vráž



Soudržnost a chránit

KRAJSKÉ ŘEDITELSTVÍ POLICIE STŘEDOČESKÉHO KRAJE
Územní odbor
Dopravní inspektorát Beroun



235

MORAVIA CONSULT OLOMOUC, a.s.
síť. 230
13
č.p. 1161

KRPS-218254-1/ČJ-2013-010206

Beroun 1. července 2013
Počet listů: 1
Přílohy: PD zpět

MORAVIA CONSULT OLOMOUC, a.s.
Legionářská 8
772 00 Olomouc

Vyjádření k PD pro územní a stavební řízení ve věci stavby „II/605 Vráž, rekonstrukce mostu ev.č. 605-020 PD“

Na základě Vaší žádosti o vyjádření k předložené projektové dokumentaci pro územní a stavební řízení ve věci výše uvedené stavby, Vám po jejím posouzení sdělujeme, že k této nemáme žádných připomínek.

Vzhledem k tomu, že při stavebních pracích dojde k částečné uzavírce sil. II/605, je **nutné předložit nám návrh dopravně inženýrských opatření na tuto akci k vyjádření** //viz ust. § 77 odst. 1 písm. c) zák. č. 361/2000 Sb., o provozu na pozemních komunikacích, v platném znění//. Tento návrh pak musí být zpracován v souladu se závaznými Technickými podmínkami č. 66 „Zásady pro označování pracovních míst na pozemních komunikacích, II. vydání“ (zejm. s čl. 1.5). Po našem vyjádření k tomuto návrhu pak **musí žadatel požádat Odbor dopravy Městského úřadu v Berouně**, který je ve smyslu ust. § 124 odst. 6 zák. č. 361/2000 Sb., příslušným úřadem pro **vydání stanovení přechodné úpravy provozu na pozemních komunikacích**, o jeho vydání.

Vyřizuje: komisař por. Bc. Petr Krejch

komisař por. Mgr. Soňa PFEIFEROVÁ
vedoucí DI

Adresa:
Tyršova 1635
266 50 BEROUN

Tel.: +420 974 872 253
Fax: +420 974 872 258
Email: dibe@mvcv.cz



Povodí Vltavy
státní podnik
závod Berounka

Denisovo nábřeží 14
304 20 Plzeň

TEL.: 377 307 111
FAX: 377 237 361

BANKOVNÍ SPOJENÍ:
KB PLZEŇ-MĚSTO, č.ú.: 7004 - 311/0100

235

MORAVIA CONSULT Olomouc, a.s. stř. 230
14
č.p. 1586

MORAVIACONSULT Olomouc a.s.

Legionářská 8

772 00 Olomouc

VÁŠ DOPIS ZNAČKY/ZE DNE

NAŠE ZNAČKA

31036/2013/342/Ron
SP-2013/8271

VYŘIZUJE/LINKA

Ing. J. Ronovská/371

DATUM

2013-06-17

Rekonstrukce mostu přes levostranný přítok Loděnice - Vráž

Žádost o souhlas podle § 17 vodního zákona

k.ú. Vráž, okr. Beroun, kraj Středočeský, č.h.p. 1-11-05-027

Stanovisko správce povodí

Dne 10. 6. 2013 jste nám předložili ke stanovisku správce povodí projektovou dokumentaci „II/605 Vráž – rekonstrukce mostu ev.č. 605-020-PD“ vypracovanou Vaší firmou.

Bude vyměněna nosná konstrukce mostu, založení a část spodní stavby zůstane zachováno. Průtočný profil pod mostem bude zvětšen změnou sklonu svahů, bude provedeno nové opevnění koryta toku lomovým kamenem do betonu.

Most kříží bezejmenný levostranný přítok Loděnice IDVT 10262544. Správcem toku jsou Lesy České republiky, s.p.

Souřadnice X, Y nebyly žadatelem předloženy.

Na základě ustanovení § 54 odst. 4 zákona č. 254/2001 Sb., o vodách a o změně některých zákonů (vodní zákon) ve znění pozdějších předpisů a vyhlášky Ministerstva zemědělství č. 432/2001 Sb., o dokladech žádosti o rozhodnutí nebo vyjádření a o náležitostech povolení, souhlasů a vyjádření vodoprávního úřadu vydává organizace Povodí Vltavy, státní podnik, jako příslušný správce povodí v dílčím povodí Berounky k předložené projektové dokumentaci následující

s t a n o v i s k o :

Z hlediska zájmů daných Plánem hlavních povodí ČR, nařízením vlády č. 262/2007 Sb. a Plánem oblasti povodí Berounky a nařízením Středočeského kraje č. 8/2010 (ustanovení § 24 až 26 zákona č. 254/2001 Sb., o vodách a o změně některých zákonů (vodní zákon), ve znění pozdějších předpisů)

je uvedený záměr možný.





Z hlediska dalších zájmů daných zákonem č. 254/2001 Sb., o vodách a o změně některých zákonů (vodní zákon) ve znění pozdějších předpisů **souhlasíme** s uvedeným záměrem „**Rekonstrukce mostu přes levostranný přítok Loděnice - Vráž**“ za předpokladu splnění těchto podmínek:


1. Dle ustanovení § 39 odst. 2, písm. a) zákona č. 254/2001 Sb. o vodách a o změně některých zákonů (vodní zákon) ve znění pozdějších předpisů bude zpracován havarijný plán.
2. Bude vypracován povodňový plán platný po dobu stavby.

Dle předložené situace v projektové dokumentaci jsou souřadnice dle centrální evidence vodních toků X-1051035, Y-763988.

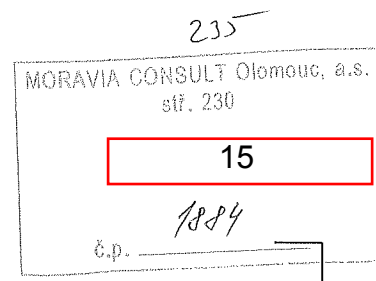
Toto stanovisko správce povodí platí dva roky ode dne jeho vydání.

**Povodí Vltavy,**
státní podnik
závod Berounka **25**
Denísovo nábřeží 14, 304 20 Plzeň


Ing. Eva Rozšafná
vedoucí provozního střediska 4



ŘEDITELSTVÍ SILNIC A DÁLNIC ČR



Váš dopis zn.:

Ze dne: 6.6.2013

Naše zn.: 7882/13 - 12250

Vyřizuje: Ing. Lubomír Starý

Tel.: 284 009 524

Mob.: 702 008 725

E- mail : lubomir.stary@rsd.cz

MORAVIA CONSULT Olomouc a.s.

Ing. Peter Božík

Legionářská 8

772 00 Olomouc

Datum : 11.7.2013

Vyjádření k realizaci akce „II/605 Vráž, rekonstrukce mostu ev.č. 605-020_PD“

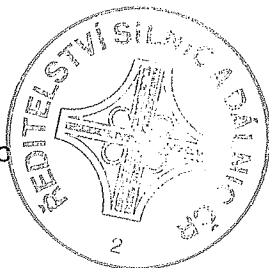
Ředitelství silnic a dálnic ČR, oddělení správy dálnic Čechy (dále jen ŘSD ČR), které má příslušnost hospodařit s částí pozemků p.č. 449/13, 449/14, 449/15 a 449/16 v k.ú. Vráž a jako vlastník dálnice D5, **souhlasí** s realizací stavby „II/605 Vráž, rekonstrukce mostu ev.č. 605-020_PD“ za těchto podmínek:

- Investor stavby zajistí bezodkladně odstranění všech případných škod způsobených na majetku ve správě ŘSD ČR, pokud k nim dojde vlivem provádění stavebních prací. Terén pozemků bude uveden do původního stavu.
- O povolení prací v ochranném pásmu dálnice musíte požádat příslušný silniční správní úřad tj. Ministerstvo dopravy, odbor pozemních komunikací, nábr. L. Svobody 1222/12, 110 15 Praha 1.
- Zahájení a ukončení stavby nahlásí stavebník vedoucímu SSÚD č.8 Rudná, Milanu Tůmovi, tel.311678623.
- Po dokončení stavby předáte na ŘSD ČR situaci se zakreslením skutečně provedené stavby včetně geodetického zaměření v digitální formě ve formátu .dgn nebo .dwg.
- Smlouva o výpůjčce části pozemků na dobu výstavby, bude řešena Mgr. Petrou Hutařovou, tel.284009149, na základě Vámi předložených podkladů záboru a povolení zvláštního užívání komunikace. Bez této smlouvy nemohou být práce zahájeny.

V místě stavby se nevyskytují inženýrské sítě ve vlastnictví ŘSD ČR.

Ing. Jan Hoření

vedoucí odboru správy dálnic



Na vědomí :
SSÚD 8 Rudná

Ministerstvo obrany
Vojenská ubytovací a stavební správa Praha
Hradební 12/772, P.O.BOX 45, Praha 1 - Staré Město, PSČ 110 05; IČ: 60 16 26 94

Čj. 1545 / 65226 - ÚP/2013-7103/44

V Praze dne 22-02-2013
Výtisk č. 1
Počet listů: 1

M C O, s.r.o.
Legionářská 8
772 00 OLOMOUC

Věc: „II/605 Vráž, rekonstrukce mostu č. 605_020“.

Ministerstvo obrany, zastoupené Ing. Alešem KUDRLIČKOU - zástupce ředitele Vojenské ubytovací a stavební správy Praha – ředitel odboru správy nemovitého majetku ve smyslu ustanovení § 7, odst. 2, zák.č. 219/2000 Sb., ve znění pozdějších předpisů, § 175 odst.1, zákona č.183/2006 Sb., o územním plánování a stavebním řádu (stavební zákon) a v souladu s Rozkazem ministra obrany č. 39/2011 Věstníku MO, ročník 2011, částka 16,

vydává závazné souhlasné stanovisko

k realizaci akce tak, jak byla doložena v písemné a grafické dokumentaci.

Toto stanovisko je platné dva roky. Nebude-li během této doby stavba zahájena nebo dojde-li ke změnám umístění, rozsahu, nebo výšce stavby, musí být stavba s VUSS Praha znovu projednána. Na jeho základě lze vydat stavební povolení i kolaudační souhlas. V řešeném území stavební činnosti, neeviduji žádné sdělovací kabely, ani jiné inženýrské sítě vojenské správy.

Toto stanovisko nenahrazuje souhlas ČR–MO zastoupené ředitelem VUSS Praha v případech, kdy je ČR-MO účastníkem územního a stavebního řízení ve smyslu stavebního zákona jako vlastník nemovitostí dotčených realizací akce nebo vlastník nemovitostí sousedících (§ 52, § 85 a § 109 zák. č. 183/2006 Sb. ve znění pozdějších předpisů).

Kontaktní osoba: Ing. Josef Kohout, tel.973340200; IDS: hjyaavk

Zástupce ředitele VUSS Praha – ředitel odboru
Ing. Aleš KUDRLIČKA



SRV

Od: "Stepanek Ondrej" <stepanek@moravia.cz>
Komu: <povoleni.praha@centrum.cz>
Předmět: „II/605 Vráž, rekonstrukce mostu ev.č. 605-020_PD“ - Žádost o aktualizaci stanoviska p
povolení URGENCE!
Datum: 27. 04. 2016
Velikost: 5,5 MB
Přílohy: 02_01_SITUACE.pdf, 01_TZ.pdf, Predesle vyjadreni_VUSS.pdf, MeU Beroun_vyzva k

Vážení,

obracíme se na Vás se žádostí o aktualizaci Vašeho stanoviska, které již bylo vydáno pod č.j. 1545/6: ÚP/2013-7103/44 ze dne 22.02.2013, ve stanovisku je zřejmé, že v místě stavby se nenacházejí žádn inženýrské sítě MO. Jedná se o opravu stávajícího mostu ev.č. 605-020. V rámci opravy mostu dojde kompletní výměně nosné konstrukce spolu s mostním svrškem a mostním vybavením při zachování směrového i výškového vedení komunikace. Prostorové uspořádání na mostě bude zachováno dle stávajícího stavu. Stavba se nachází mezi obcemi Vráž a Loděnice okres Beroun v k.ú. Vráž u Berou příloha.

Stanovisko slouží pro potřeby stavebního úřadu v Berouně, který vede stavební řízení. Prosím o urge vyřízení.

V případě nejasností se na mě prosím obraťte.

Stanovisko prosím pro urychlení celé záležitosti pošlete nasčenované na tuto emailovu adresu.

Pěkný den.

--

S pozdravem

Ondřej Štěpánek
vedoucí střediska inženýrské činnosti

MORAVIA CONSULT Olomouc a.s.
Legionářská 1085/8, 779 00 Olomouc
tel.: mob: 731 675 337
e-mail: stepanek@moravia.cz
<http://www.moravia.cz>

MORAVIA CONSULT Olomouc, a.s.	
stř. 230 A	
30-05-2016	
ev.č. 01793	ověřil: K.
přiděleno L: 238	
přiděleno D: 238-Štěp.	235

Žádné skutečnosti a údaje v této zprávě obsažené nelze považovat za závazný návrh na uzavření sml (nabídku) nebo přijetí Vašeho návrhu na uzavření smlouvy, není-li to výslovně uvedeno. Obsahuje-li zpráva výslovně návrh na uzavření smlouvy, pak jakékoli i nepodstatné změny nabídky obsažené v t zprávě budou považovány za novou nabídku. Obsahuje-li tato zpráva návrh na uzavření smlouvy, ne je-li reakcí na Váš návrh na uzavření smlouvy, pak smlouva, která má na základě tohoto návrhu vzni bude uzavřena až okamžikem podpisu jejího písemného vyhotovení v listinné podobě oprávněnými zástupci smluvních stran. Obsah této zprávy má výlučně komunikační charakter. Smlouvy či změny společností uzavírány v písemné listinné formě.

Stanoviska vlastníků k existenci stávajících sítí

MORAVIA CONSULT Olomouc a.s.
Pan Ondřej Štěpánek
Legionářská 1085/8
779 00 Olomouc

Číslo jednací 1201602862

Datum 5.4.2016

Váš dopis zn. email

ze dne 05.04.2016

Vyřizuje Milan Vacek

telefon +420 724 062 783

e-mail Milan.Vacek@cdt.cz

Věc: **Souhrnné stanovisko k existenci komunikačního vedení a zařízení ve správě ČD - Telematika a.s. ke sloučenému územnímu a stavebnímu řízení.**

Název stavby: **II/605 Vráž, rekonstrukce mostu ev.č. 605-020 PD**

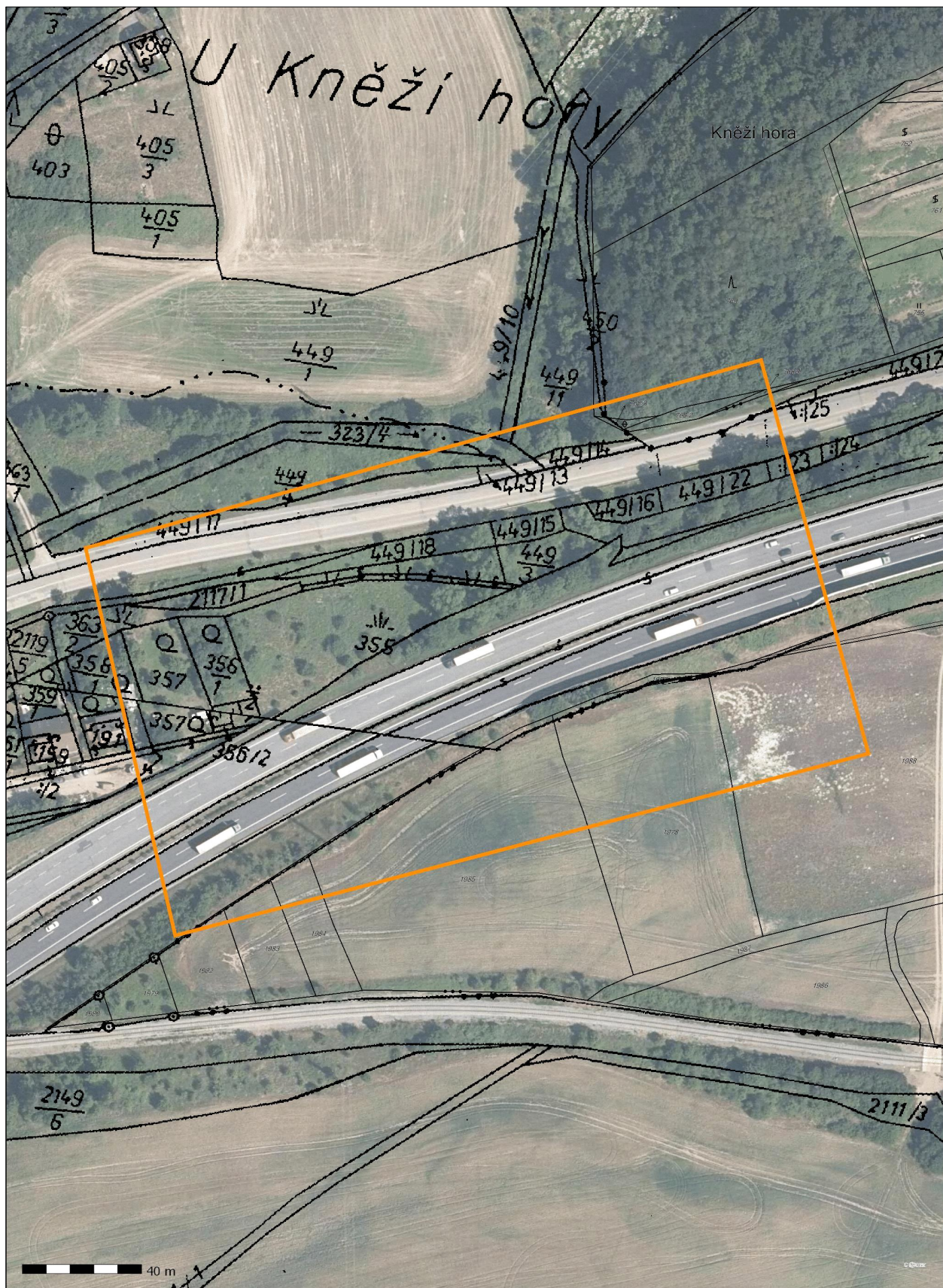
Při realizaci výše uvedené stavby **NEDOJDE** ke styku se sítí elektronických komunikací, která je chráněna ochranným pásmem dle §102 zák. č. 127/2005 Sb., o elektronických komunikacích.

Toto vyjádření platí pouze pro dokumentaci ověřenou společností ČD - Telematika a.s. a pro rozsah prací na ní vyznačených.

Vyjádření je platné pouze pro zájmové území vyznačené žadatelem včetně důvodu stanoveného žadatelem.

Vyjádření pozbývá platnosti dne 5.4.2018

ČD - Telematika a.s.
Pernerova 2819/2a
130 00 Praha 3



MORAVIA CONSULT Olomouc, a.s.	
stř. 230 A	
14-04-2016	
ev.č. 01185	ověřil: LN
přiděleno L: 238, 235	
přiděleno D: 367-09	

MORAVIA CONSULT Olomouc a. s.

p. Ondřej Štěpánek
Legionářská 8
779 00 Olomouc

18

Váš dopis značka / ze dne	Naše značka	Vyřizuje / linka / e-mail	Místo odeslání / dne
0000172419 / 5. 4. 2016	199/11320/13.4.2016/Le	L. Škurek / 411 103 284 / skurek@ceps.cz	Hradec u Kadaně / 13. 4. 2016

Vyjádření k existenci sítí

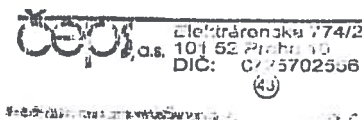
II/605 Vráž, rekonstrukce mostu ev. č. 605-020_PD

- Zájmové území: k. ú. Vráž u Berouna

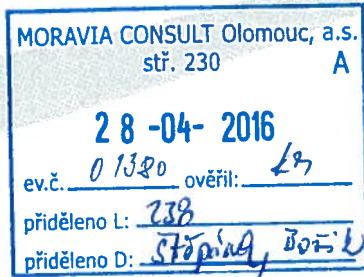
Vážený pane Štěpánku,

na základě Vaší žádosti Vám sdělujeme, že v místě uvažované stavby se nenachází žádné vedení ani zařízení přenosové soustavy, ani jejich ochranné pásmo.

S pozdravem



Ing. Tomáš Petržílka
vedoucí odboru Správy energetického majetku a dokumentace oblast Západ



Telekomunikační a vysílací řešení

MORAVIA CONSULT Olomouc a.s.

Ondřej Štěpánek
Legionářská 1085/8

779 00 Olomouc

Váš dopis značky / ze dne	Naše značka	Vyřizuje / Telefon	Místo odeslání / dne
16-238 / 05.04.2016	UPTS/OS/134362/2016	Ing. Jiří Majzner /	Praha / 26.04.2016

Věc: „Vyjádření k existenci podzemních sítí spol. České Radiokomunikace, a.s.“

Účel: existence sítí

Akce: „II/605 Vráž, rekonstrukce mostu ev.č. 605-020_PD“

K Vaší žádosti po prošetření aktuálního stavu podzemních sítí sdělujeme, že v uvedené lokalitě nedojde ke styku s žádným podzemním zařízením/vedením v naší správě. Z hlediska zájmů Českých Radiokomunikací a.s. nemáme ke shora uvedené akci námítky.

S pozdravem

Za správnost:

České Radiokomunikace a.s.
Skokanská 2117/1
169 00 Praha 6
(54)

Ing. Houžvička Tomáš
Senior specialista ATP

Příloha: daňový doklad

Pozn. Pisemné žádosti zasílejte na adresu:

České Radiokomunikace, a.s.
odd. Ochrany sítí
Skokanská 2117/1
169 00 Praha 6 - Břevnov

Platnost tohoto vyjádření je jeden rok od data vystavení.

Úhradu částky za vyjádření proveďte na účet Českých Radiokomunikací, a.s. Číslo účtu Českých Radiokomunikací, a.s. vč. variabilního symbolu naleznete na přiloženém Zjednodušeném daňovém dokladu.



ŽADATEL

MORAVIA CONSULT Olomouc a.s.

NAŠE ZNAČKA
0100551318VYŘIZUJE/ LINKA
840 840 840VYŘÍZENO DNE
05.04.2016

**Věc: Sdělení o existenci energetického zařízení společnosti ČEZ Distribuce, a. s., pro akci:
?II/605 Vráž, rekonstrukce mostu ev.č. 605-020_PD?**

Vážený zákazníku,

dovolujeme si reagovat na Vaši žádost číslo 0100551318 ze dne 05.04.2016, která se týkala sdělení o existenci energetického zařízení. Na Vámi uvedeném zájmovém území se **nenachází energetické zařízení v majetku společnosti ČEZ Distribuce, a. s.**

Zároveň si Vás dovoluujeme upozornit, že se v zájmovém území může nacházet energetické zařízení, které není v majetku společnosti ČEZ Distribuce, a. s.

Toto sdělení je platné do 05.10.2016.

V souvislosti s výše uvedeným si Vás dovoluujeme upozornit, že uvedené sdělení včetně jeho příloh představuje skutečnosti tvořící obchodní tajemství společnosti ČEZ Distribuce, a. s. Poskytnuté informace jsou dále také důvěrnými informacemi a obchodně citlivými informacemi společnosti ČEZ Distribuce, a. s. Z výše uvedených důvodů si Vás proto společnost ČEZ Distribuce, a. s. dovoluje upozornit, že s poskytnutými informacemi je potřeba nakládat dle platných právních předpisů, v opačném případě se vystavujete postihu ve smyslu platné právní úpravy. V této souvislosti si Vás dále dovoluujeme upozornit, že požadované informace nesmí být předány, sděleny, využity, zpřístupněny, či jiným způsobem postoupeny na jakoukoli třetí osobu bez předchozího prokazatelného souhlasu společnosti ČEZ Distribuce, a. s. Informace o existenci sítí mohou být využity pouze pro účel, pro který byly vyžádány.

S pozdravem

z pověření POV/ŘDA/94/0118/2014

Ing. Zbyněk Businský

Vedoucí odboru Správa dat o síti

ČEZ Distribuce, a. s.

Přílohy

Situační výkres zájmového území



ŽADATEL

MORAVIA CONSULT Olomouc a.s.

NAŠE ZNAČKA
0200431425

VYŘIZUJE / LINKA
ČEZ ICT Services, a. s.

VYŘÍZENO DNE
05.04.2016

Pro: **Stavební řízení**

Věc: Sdělení o existenci komunikačního vedení společnosti ČEZ ICT Services, a. s., pro akci:

?II/605 Vráž, rekonstrukce mostu ev.č. 605-020_PD?

Vážený zákazníku,

dovolujeme si reagovat na Vaši žádost číslo 0200431425 ze dne 05.04.2016, která se týkala sdělení o existenci komunikačního zařízení na Vámi určeném zájmovém území.

Dle vědomí společnosti ČEZ ICT Services, a. s. se na Vámi vymezeném zájmovém území **nenachází komunikační zařízení v majetku společnosti ČEZ ICT Services, a. s.**

Zároveň si Vás dovoluujeme upozornit, že není vyloučeno, že se ve Vámi vymezeném zájmovém území nachází jiné zařízení, které není v majetku společnosti ČEZ ICT Services, a. s.

Toto sdělení je platné do 05.04.2017.

V souvislosti s výše uvedeným si Vás dovoluujeme upozornit, že sdělení o existenci či neexistenci sítí představuje skutečnosti tvořící obchodní tajemství společnosti ČEZ ICT Services, a. s. Poskytnuté informace jsou dále také důvěrnými informacemi společnosti ČEZ ICT Services, a. s. Z výše uvedených důvodů si Vás proto společnost ČEZ ICT Services, a. s. dovoluje upozornit, že s poskytnutými informacemi je potřeba nakládat dle platných právních předpisů, v opačném případě se vystavujete postihu ve smyslu platné právní úpravy. V této souvislosti si Vás dovoluujeme rovněž upozornit, že požadované informace nesmí být předány, sděleny, využity, zpřístupněny, či jiným způsobem postoupeny na jakoukoli třetí osobu bez předchozího prokazatelného souhlasu společnosti ČEZ ICT Services, a. s. Informace o existenci sítí mohou být využity pouze pro účel, pro který byly vyžádány.

S pozdravem

Martin Šklíba
ČEZ ICT Services, a. s.

Přílohy

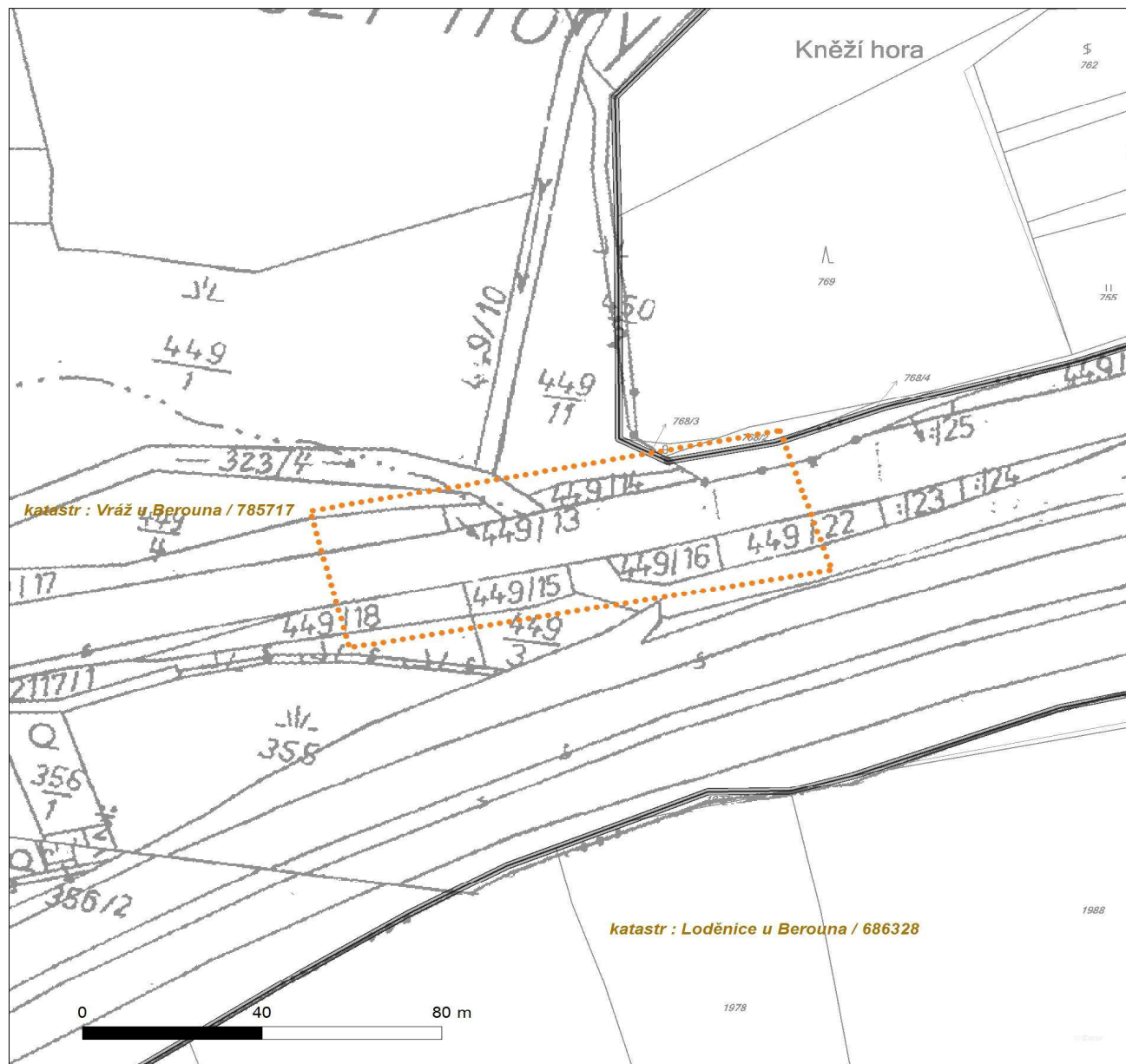
Situační výkres zájmového území



Platí pouze se sdělením číslo 0200431425.

Zakreslené polohy zařízení v příloze jsou pouze informativní.

Situační výkres zájmového území



LEGENDA

- | | | | |
|-----------|---------------------------|-----------|-----------------------------|
| ■ ■ ■ ■ ■ | Nadzemní optické vedení | ■ ■ ■ ■ ■ | Radioreléový spoj vzduch |
| ■ ■ ■ ■ ■ | Podzemní optické vedení | ■ ■ ■ ■ ■ | Zájmové území |
| ■ ■ ■ ■ ■ | Nadzemní metalické vedení | ■ ■ ■ ■ ■ | Hranice katastrálního území |
| ■ ■ ■ ■ ■ | Podzemní metalické vedení | | |

**VYJÁDŘENÍ O EXISTENCI SÍTĚ ELEKTRONICKÝCH KOMUNIKACÍ
A VŠEOBECNÉ PODMÍNKY OCHRANY SÍTĚ ELEKTRONICKÝCH KOMUNIKACÍ
SPOLEČNOSTI Česká telekomunikační infrastruktura a.s.**

vydané podle § 101 zákona č. 127/2005 Sb., o elektronických komunikacích a o změně některých souvisejících zákonů (zákon o elektronických komunikacích), ve znění pozdějších předpisů a § 161 zákona č. 183/2006 Sb., o územním plánování a stavebním řádu (stavební zákon) či dle dalších příslušných právních předpisů

Číslo jednací: 540119/16

Číslo žádosti: 0116 549 947

Důvod vydání Vyjádření: Stavební řízení

Platnost tohoto Vyjádření končí dne: 19. 2. 2018.

Žadatel	MORAVIA CONSULT Olomouc a.s.	
Stavebník	Středočeský kraj	
Název akce	?II/605 Vráž, rekonstrukce mostu ev.č. 605-020_PD?	
Zájmové území	Okres	Beroun
	Obec	Loděnice, Vráž
	Kat. území / č. parcely	Vráž u Berouna; Loděnice u Berouna

Žadatel shora označenou žádostí určil a vyznačil zájmové území, jakož i stanovil důvod pro vydání Vyjádření o existenci sítě elektronických komunikací a Všeobecných podmínek ochrany sítě elektronických komunikací společnosti *Česká telekomunikační infrastruktura a.s.* (dále jen *Vyjádření*).

Na základě určení a vyznačení zájmového území žadatelem a na základě stanovení důvodu pro vydání *Vyjádření* vydává společnost Česká telekomunikační infrastruktura a.s. následující *Vyjádření*:

Ve vyznačeném zájmovém území se nachází síť elektronických komunikací
společnosti *Česká telekomunikační infrastruktura a.s.* (dále jen *SEK*)
nebo její ochranné pásmo.

Existence a poloha *SEK* je zakreslena v příloženém výřezu/výřezích z účelové mapy *SEK* společnosti *Česká telekomunikační infrastruktura a.s.* Ochranné pásmo *SEK* je v souladu s ustanovením § 102 zákona č. 127/2005 Sb., o elektronických komunikacích a o změně některých souvisejících zákonů stanoveno rozsahem 1,5 m po stranách krajního vedení *SEK* a není v příloženém výřezu/výřezích z účelové mapy *SEK* společnosti *Česká telekomunikační infrastruktura a.s.* vyznačeno (dále jen *Ochranné pásmo*).

(1) *Vyjádření* je platné pouze pro zájmové území určené a vyznačené žadatelem, jakož i pro důvod vydání *Vyjádření* stanovený žadatelem v žádosti.

Číslo jednací: 540119/16

Číslo žádosti: 0116 549 947

Vyjádření pozbývá platnosti uplynutím doby platnosti v tomto *Vyjádření* uvedené, změnou rozsahu zájmového území či změnou důvodu vydání *Vyjádření* uvedeného v žádosti, nesplněním povinnosti stavebníka dle bodu (3) tohoto *Vyjádření*, a nebo pokud se žadatel či stavebník bezprostředně před zahájením realizace stavby ve vyznačeném zájmovém území prokazatelně neujistí u společnosti *Česká telekomunikační infrastruktura a.s.* o tom, zda toto *Vyjádření* v době bezprostředně předcházející zahájení realizace stavby ve vyznačeném zájmovém území stále odpovídá skutečnosti, to vše v závislosti na tom, která ze skutečností rozhodná pro pozbytí platnosti tohoto *Vyjádření* nastane nejdříve.

(2) Podmínky ochrany *SEK* jsou stanoveny v tomto *Vyjádření* a ve Všeobecných podmínkách ochrany *SEK* společnosti *Česká telekomunikační infrastruktura a.s.*, které jsou nedílnou součástí tohoto *Vyjádření*. Stavebník, nebo jím pověřená třetí osoba, je povinen řídit se těmito Všeobecnými podmínkami ochrany *SEK* společnosti *Česká telekomunikační infrastruktura a.s.*

(3) Stavebník, nebo jím pověřená třetí osoba, je povinen **pouze pro případ, že**

a) existence a poloha *SEK*, jež je zakreslena v přiloženém výřezu/výřezech z účelové mapy *SEK* společnosti *Česká telekomunikační infrastruktura a.s.* a nebo

b) toto *Vyjádření*, včetně Všeobecných podmínek ochrany *SEK*

nepředstavuje dostatečnou informaci pro záměr, pro který podal shora označenou žádost nebo pro zpracování projektové dokumentace stavby, která koliduje se *SEK*, nebo zasahuje do Ochranného pásma *SEK*, vyzvat písemně společnost *Česká telekomunikační infrastruktura a.s.* k upřesnění podmínek ochrany *SEK*, a to prostřednictvím zaměstnance společnosti *Česká telekomunikační infrastruktura a.s.* pověřeného ochranou sítě - **Luboš Maněna, e-mail: lubos.manena@cetin.cz (dále jen POS).**

(4) Přeložení *SEK* zajistí její vlastník, společnost *Česká telekomunikační infrastruktura a.s.* Stavebník, který vyvolal překládku *SEK* je dle ustanovení § 104 odst. 17 zákona č. 127/2005 Sb., o elektronických komunikacích a o změně některých souvisejících zákonů povinen uhradit společnosti *Česká telekomunikační infrastruktura a.s.* veškeré náklady na nezbytné úpravy dotčeného úseku *SEK*, a to na úrovni stávajícího technického řešení.

(5) Pro účely přeložení *SEK* dle bodu (3) tohoto *Vyjádření* je stavebník povinen uzavřít se společností *Česká telekomunikační infrastruktura a.s.* Smlouvu o realizaci překládky *SEK*.

(6) Společnost *Česká telekomunikační infrastruktura a.s.* prohlašuje, že žadateli byly pro jím určené a vyznačené zájmové území poskytnuty veškeré, ke dni podání shora označené žádosti, dostupné informace o *SEK*.

(7) Žadateli převzetím tohoto *Vyjádření* vzniká povinnost poskytnuté informace a data užít pouze k účelu, pro který mu byla tato poskytnuta. Žadatel není oprávněn poskytnuté informace a data rozmnožovat, rozšiřovat, pronajímat, půjčovat či jinak užívat bez souhlasu společnosti *Česká telekomunikační infrastruktura a.s.* V případě porušení těchto povinností vznikne žadateli odpovědnost vyplývající z platných právních předpisů, zejména předpisů práva autorského.

V případě dotazů k *Vyjádření* lze kontaktovat společnost *Česká telekomunikační infrastruktura a.s.* na asistenční lince 14 111.

Přílohami *Vyjádření* jsou:

- Všeobecné podmínky ochrany *SEK* společnosti *Česká telekomunikační infrastruktura a.s.*
- Situační výkres (obsahuje zájmové území určené a vyznačené žadatelem a výřezy účelové mapy *SEK*)
- Informace k vytyčení *SEK*

Číslo jednací: 540119/16

Číslo žádosti: 0116 549 947

Vyjádření vydala společnost *Česká telekomunikační infrastruktura a.s.* dne: 19. 2. 2016.


Česká telekomunikační infrastruktura a.s.
Olšanská 2681/6
130 00 Praha 3
DIČ: CZ04084063


Všeobecné podmínky ochrany SEK společnosti Česká telekomunikační infrastruktura a.s.

I. Obecná ustanovení

1. Stavebník, nebo jím pověřená třetí osoba, je povinen při provádění jakýchkoliv činností, zejména stavebních nebo jiných prací, při odstraňování havárií a projektování staveb, řídit se platnými právními předpisy, technickými a odbornými normami (včetně doporučených), správnou praxí v oboru stavebnictví a technologickými postupy a učinit veškerá opatření nezbytná k tomu, aby nedošlo k poškození nebo ohrožení sítě elektronických komunikací ve vlastnictví společnosti *Česká telekomunikační infrastruktura a.s.* a je výslovně srozuměn s tím, že *SEK* jsou součástí veřejné komunikační sítě, jsou zajišťovány ve veřejném zájmu a jsou chráněny právními předpisy.
2. Při jakékoliv činnosti v blízkosti vedení *SEK* je stavebník, nebo jím pověřená třetí osoba, povinen respektovat ochranné pásmo *SEK* tak, aby nedošlo k poškození nebo zamezení přístupu k *SEK*. Při křížení nebo souběhu činností se *SEK* je povinen řídit se platnými právními předpisy, technickými a odbornými normami (včetně doporučených), správnou praxí v oboru stavebnictví a technologickými postupy. Při jakékoliv činnosti ve vzdálenosti menší než 1,5 m od krajního vedení vyznačené trasy podzemního vedení *SEK* (dále jen *PVSEK*) nesmí používat mechanizačních prostředků a nevhodného nářadí.
3. Pro případ porušení kterékoliv z povinností stavebníka, nebo jím pověřené třetí osoby, založené Všeobecnými podmínkami ochrany *SEK* společnosti *Česká telekomunikační infrastruktura a.s.* je stavebník, nebo jím pověřená třetí osoba, odpovědný za veškeré náklady a škody, které společnosti *Česká telekomunikační infrastruktura a.s.* vzniknou porušením jeho povinností.
4. V případě, že budou zemní práce zahájeny po uplynutí doby platnosti tohoto *Vyjádření*, nelze toto *Vyjádření* použít jako podklad pro vytyčení a je třeba požádat o vydání nového *Vyjádření*.
5. Bude-li žadatel na společnosti *Česká telekomunikační infrastruktura a.s.* požadovat, aby se jako účastník správního řízení, pro jehož účely bylo toto *Vyjádření* vydáno, vzdala práva na odvolání proti rozhodnutí vydanému ve správním řízení, pro jehož účely bylo toto *Vyjádření* vydáno, je povinen kontaktovat *POS*.

II. Součinnost stavebníka při činnostech v blízkosti SEK

1. Započítí činnosti je stavebník, nebo jím pověřená třetí osoba, povinen oznámit *POS*. Oznámení bude obsahovat číslo *Vyjádření*, k němuž se vztahují tyto podmínky.
2. Před započítím zemních prací či jakékoliv jiné činnosti je stavebník, nebo jím pověřená třetí osoba, povinen zajistit vyznačení tras *PVSEK* na terénu dle polohopisné dokumentace. S vyznačenou trasou *PVSEK* prokazatelně seznámí všechny osoby, které budou a nebo by mohly činnosti provádět.
3. Stavebník, nebo jím pověřená třetí osoba, je povinen upozornit jakoukoliv třetí osobu, jež bude provádět zemní práce, aby zjistila nebo ověřila stranovou a hloubkovou polohu *PVSEK* příčnými sondami, a je srozuměn s tím, že možná odchylka uložení středu trasy *PVSEK*, stranová i hloubková, činí +/- 30 cm mezi skutečným uložením *PVSEK* a polohovými údaji ve výkresové dokumentaci.
4. Při provádění zemních prací v blízkosti *PVSEK* je stavebník, nebo jím pověřená třetí osoba, povinen postupovat tak, aby nedošlo ke změně hloubky uložení nebo prostorového uspořádání *PVSEK*. Odkryté *PVSEK* je stavebník, nebo jím pověřená třetí osoba, povinen zabezpečit proti prověšení, poškození a odcizení.
5. Při zjištění jakéhokoliv rozporu mezi údaji v projektové dokumentaci a skutečností je stavebník, nebo jím pověřená třetí osoba, povinen bez zbytečného odkladu přerušit práce a zjištění rozporu oznámit *POS*. V přerušovaných pracích lze pokračovat teprve poté, co od *POS* prokazatelně obdržel souhlas k pokračování v pracích.
6. V místech, kde *PVSEK* vystupuje ze země do budovy, rozváděče, na sloup apod. je stavebník, nebo jím pověřená třetí osoba, povinen vykonávat zemní práce se zvýšenou mírou opatrnosti s ohledem na ubývající krytí nad *PVSEK*. Výkopové práce v blízkosti sloupů nadzemního vedení *SEK* (dále jen *NVSEK*) je povinen provádět v takové vzdálenosti, aby nedošlo k narušení jejich stability, to vše za dodržení platných právních předpisů, technických a odborných norem, správné praxi v oboru stavebnictví a technologických postupů.

7. Při provádění zemních prací, u kterých nastane odkrytí *PVSEK*, stavebník, nebo jím pověřená třetí osoba před zakrytím *PVSEK* vyzve *POS* ke kontrole. Zához je stavebník oprávněn provést až poté, kdy prokazatelně obdržel souhlas *POS*.
8. Stavebník, nebo jím pověřená třetí osoba, není oprávněn manipulovat s kryty kabelových komor a vstupovat do kabelových komor bez souhlasu společnosti *Česká telekomunikační infrastruktura a.s.*
9. Stavebník, nebo jím pověřená třetí osoba, není oprávněn trasu *PVSEK* mimo vozovku přejíždět vozidly nebo stavební mechanizací, a to až do doby, než *PVSEK* řádně zabezpečí proti mechanickému poškození. Stavebník, nebo jím pověřená třetí osoba, je povinen projednat s *POS* způsob mechanické ochrany trasy *PVSEK*. Při přepravě vysokého nákladu nebo mechanizace pod trasou *NVSEK* je stavebník, nebo jím pověřená třetí osoba, povinen respektovat výšku *NVSEK* nad zemí.
10. Stavebník, nebo jím pověřená třetí osoba, není oprávněn na trase *PVSEK* (včetně ochranného pásma) jakkoliv měnit niveletu terénu, vysazovat trvalé porosty ani měnit rozsah a konstrukci zpevněných ploch (např. komunikací, parkovišť, vjezdů aj.).
11. Stavebník, nebo jím pověřená třetí osoba, je povinen manipulační a skladové plochy zřizovat v takové vzdálenosti od *NVSEK*, aby činnosti na/v manipulačních a skladových plochách nemohly být vykonávány ve vzdálenost menší než 1m od *NVSEK*.
12. Stavebník, nebo jím pověřená třetí osoba, není oprávněn užívat, přemísťovat a odstraňovat technologické, ochranné a pomocné prvky *SEK*.
13. Stavebník, nebo jím pověřená třetí osoba, není oprávněn bez předchozího projednání jakkoliv manipulovat s případně odkrytými prvky *SEK*, zejména s ochrannou skříňí optických spojek, optickými spojkami, technologickými rezervami či jakýmkoliv jiným zařízením *SEK*.
14. Stavebník, nebo jím pověřená třetí osoba, je povinen každé poškození či krádež *SEK* neprodleně od okamžiku zjištění takové skutečnosti, oznámit *POS* na telefonní číslo: 606 936 184 nebo v mimopracovní době na telefonní číslo 238 462 690.

III. Práce v objektech a odstraňování objektů

1. Stavebník, nebo jím pověřená třetí osoba, je povinen před zahájením jakýchkoliv prací v budovách a jiných objektech, kterými by mohl ohrozit stávající *SEK*, prokazatelně kontaktovat *POS* a zajistit u společnosti *Česká telekomunikační infrastruktura a.s.* bezpečné odpojení *SEK*.
2. Při provádění činností v budovách a jiných objektech je stavebník, nebo jím pověřená třetí osoba, povinen v souladu s právními předpisy, technickými a odbornými normami (včetně doporučených), správnou praxí v oboru stavebnictví a technologickými postupy provést mimo jiné průzkum vnějších i vnitřních vedení *SEK* na omítce i pod ní.

IV. Součinnost stavebníka při přípravě stavby

1. Pokud činností stavebníka, nebo jím pověřené třetí osoby, k níž je třeba povolení správního orgánu dle zvláštního právního předpisu, dojde k ohrožení či omezení *SEK*, je stavebník, nebo jím pověřená třetí osoba, povinen kontaktovat *POS* a předložit zakreslení *SEK* do příslušné dokumentace stavby (projektové, realizační, koordinační atp.).
2. V případě, že pro činnosti stavebníka, nebo jím pověřené třetí osoby, není třeba povolení správního orgánu dle zvláštního právního předpisu, je stavebník, nebo jím pověřená třetí osoba, povinen předložit zakreslení trasy *SEK* i s příslušnými kótami do zjednodušené dokumentace (katastrální mapa, plánec), ze které bude zcela patrná míra dotčení *SEK*.

3. Při projektování stavby, rekonstrukce či přeložky vedení a zařízení silových elektrických sítí, elektrických trakcí vlaků a tramvají, nejpozději však před zahájením správního řízení ve věci povolení stavby, rekonstrukce či přeložky vedení a zařízení silových elektrických sítí, elektrických trakcí vlaků a tramvají, je stavebník, nebo jím pověřená třetí osoba, povinen provést výpočet rušivých vlivů, zpracovat ochranná opatření a předat je *POS*.

4. Při projektování stavby, při rekonstrukci, která se nachází v ochranném pásmu radiových tras společnosti *Česká telekomunikační infrastruktura a.s.* a překračuje výšku 15 m nad zemským povrchem, a to včetně dočasných objektů zařízení staveniště (jeřáby, konstrukce, atd.), nejpozději však před zahájením správního řízení ve věci povolení takové stavby, je stavebník nebo jím pověřená třetí osoba, povinen kontaktovat *POS*. Ochranné pásmo radiových tras v šíři 50m je zakresleno do situačního výkresu. Je tvořeno dvěma podélnými pruhy o šíři 25 m po obou stranách radiového paprsku v celé jeho délce, resp. 25 m kruhem kolem vysílacího radiového zařízení.

5. Pokud se v zájmovém území stavby nachází podzemní silnoproudé vedení (NN) společnosti *Česká telekomunikační infrastruktura a.s.* je stavebník, nebo jím pověřená třetí osoba, před zahájením správního řízení ve věci povolení správního orgánu k činnosti stavebníka, nebo jím pověřené třetí osoby, nejpozději však před zahájením stavby, povinen kontaktovat *POS*.

6. Pokud by navrhované stavby (produktovody, energovody aj.) svými ochrannými pásmy zasahovaly do prostoru stávajících tras a zařízení *SEK*, či do jejich ochranných pásem, je stavebník, nebo jím pověřená třetí osoba, povinen realizovat taková opatření, aby mohla být prováděna údržba a opravy *SEK*, a to i za použití mechanizace, otevřeného plamene a podobných technologií.

V. Křížení a souběh se *SEK*

1. Stavebník, nebo jím pověřená třetí osoba, je povinen v místech křížení *PVSEK* se sítěmi technické infrastruktury, pozemními komunikacemi, parkovacími plochami, vjezdy atp. ukládat *PVSEK* v zákonných předpisy stanovené hloubce a chránit *PVSEK* chráničkami s přesahem minimálně 0,5 m na každou stranu od hrany křížení. Chráničku je povinen utěsnit a zamezit vnikání nečistot.

2. Stavebník nebo jím pověřená třetí osoba, je výslovně srozuměn s tím, že v případě, kdy hodlá umístit stavbu sjezdu či vjezdu, je povinen stavbu sjezdu či vjezdu umístit tak, aby metalické kabely *SEK* nebyly umístěny v hloubce menší než 0,6 m a optické nebyly umístěny v hloubce menší než 1 m.

3. Stavebník, nebo jím pověřená třetí osoba, je povinen základy (stavby, opěrné zdi, podezdívky apod.) umístit tak, aby dodržel minimální vodorovný odstup 1,5 m od krajního vedení, případně kontaktovat *POS*.

4. Stavebník, nebo jím pověřená třetí osoba, není oprávněn trasy *PVSEK* znepřístupnit (např. zabetonováním).

5. Stavebník, nebo jím pověřená třetí osoba, je při křížení a souběhu stavby nebo sítí technické infrastruktury s kabelovodem povinen zejména:

- pokud plánované stavby nebo trasy sítí technické infrastruktury budou umístěny v blízkosti kabelovodu ve vzdálenosti menší než 2 m nebo při křížení kabelovodu ve vzdálenosti menší než 0,5 m nad nebo kdekoli pod kabelovodem, předložit *POS* zakreslení v příčných řezech,
- do příčného řezu zakreslit také profil kabelové komory v případě, kdy jsou sítě technické infrastruktury či stavby umístěny v blízkosti kabelové komory ve vzdálenosti menší než 2 m,
- neumísťovat nad trasou kabelovodu v podélném směru sítí technické infrastruktury,
- předložit *POS* vypracovaný odborný statický posudek včetně návrhu ochrany tělesa kabelovodu pod stavbou, ve vjezdu nebo pod zpevněnou plochou,
- nezakrývat vstupy do kabelových komor, a to ani dočasně,
- projednat s *POS*, nejpozději ve fázi projektové přípravy, jakékoliv výkopové práce, které by mohly být vedeny v úrovni či pod úrovní kabelovodu nebo kabelové komory a veškeré případy, kdy jsou trajektorie podvrtnů a protlaků ve vzdálenosti menší než 1,5 m od kabelovodu.

Příloha k *Vyjádření* 540119/16

Číslo žádosti: 0116 549 947

Informace k vytyčení *SEK*

V případě požadavku na vytyčení *PVSEK* společnosti *Česká telekomunikační infrastruktura a.s.* se, prosím, obraťte na společnosti uvedené níže.

Česká telekomunikační infrastruktura a.s. - středisko Praha a Stř.Čechy

se sídlem: Olšanská 2681/6, Praha 3, PSČ 13000

IČ: 04084063

DIČ: CZ04084063

kontakt: tel: 238461858 obslužná doba po-pa 7 - 15 hod

ARANEA NETWORK a.s. - výhradní dodavatel společnosti Česká telekomunikační infrastruktura a.s.

se sídlem: 5.května 16, 252 41 Dolní Břežany - pobočka Praha, Štěrboholská 1404/104, 102 00 Praha 15

IČ: 24126039

DIČ: CZ24126039

kontakt: Aleš Sedláček, mobil: 777844016, e-mail: ales.sedlacek@araneanetwork.cz

ARITMET

se sídlem: Praha 10, Vršovice, Užocká 962/6, PSČ: 100 00

IČ: 27951529

DIČ: CZ27951529

kontakt: Mikuláš Záworka, mobil: 606213599, e-mail: mikulas.zaworka@aritmet.cz
Ing.David Kolář, mobil: 721606015, e-mail: david.kolar@aritmet.cz

FORTEl s.r.o.

se sídlem: Nušlova 2286, 158 00 Praha 5

IČ: 62909380

DIČ: CZ62909380

kontakt: Petr Lásk, mobil: 602308933, e-mail: fortel@fortel.cz

Ing. Václav Hlavatý

se sídlem: V Lukách 2162, 269 01 Rakovník

IČ: 44255501

DIČ:

kontakt: Ing.Václav Hlavatý, mobil: 606632506, e-mail: dobrahlava@seznam.cz

Ivan Procházka

se sídlem: Příčina 78, pošta Petrovice 270 35

IČ: 01642146

DIČ:

kontakt: Ivan Procházka, mobil: 606706199, e-mail: iv.prochy@seznam.cz

Milouš Koloušek

se sídlem: Novovysočanská 827/36, 190 00 Praha - Vysočany

IČ: 76397238

DIČ:

kontakt: Milouš Koloušek, mobil:605297296, e-mail: mkolousek@ixcon.cz

Miroslav Forchtner

se sídlem: Vinice ev.č.4, 294 41, Dobruška

IČ: 74794850

DIČ: CZ560110/0307

kontakt: Miroslav Forchtner, mobil: 606936150, e-mail: ofim@seznam.cz

Miroslav Kraušner

se sídlem: Jaselská 1159, 295 01 Mnichovo Hradiště

IČ: 64721051

DIČ: CZ64721051

kontakt: Miroslav Kraušner, mobil: 602350825, e-mail: spojdrat@seznam.cz

Příloha k *Vyjádření* 540119/16

Číslo žádosti: 0116 549 947

NEWTELELINE spol. s r.o.

se sídlem: Praha 6, Bělohorská 185/163 169 00
IČ: 48108421 DIČ: CZ48108421
kontakt: Michal Schonauer, mobil: 608333920, e-mail: michal.schonauer@ntl.cz

SITEL, spol. s r.o.

se sídlem: Baarova 957/15, 140 00 Praha 4
IČ: 44797320 DIČ: CZ 44797320
kontakt: Stanislav Rada, mobil: 606744788, e-mail: sr@sitel.cz

SPOJMONT s.r.o.

se sídlem: Žitavského 556, 156 00 Praha 5
IČ: 61501387 DIČ: CZ61501387
kontakt: Miloslav Možný, mobil: 777794853, e-mail: info@spojmont.cz
Jan Adámek, mobil: 777226627, e-mail: info@spojmont.cz

SUPTel, a.s.

se sídlem: Hřbitovní 1322/15, 312 16 Plzeň
IČ: 25229397 DIČ: CZ25229397
kontakt: Bohumír Fulín, mobil: 724635314, e-mail: fulin@suptel.cz
Jiří Kalfířt, mobil: 724635351, e-mail: kalfirt@suptel.cz
Vlastimil Koudelka, mobil: 725277777, e-mail: koudelka@suptel.cz

Vegacom, a.s.

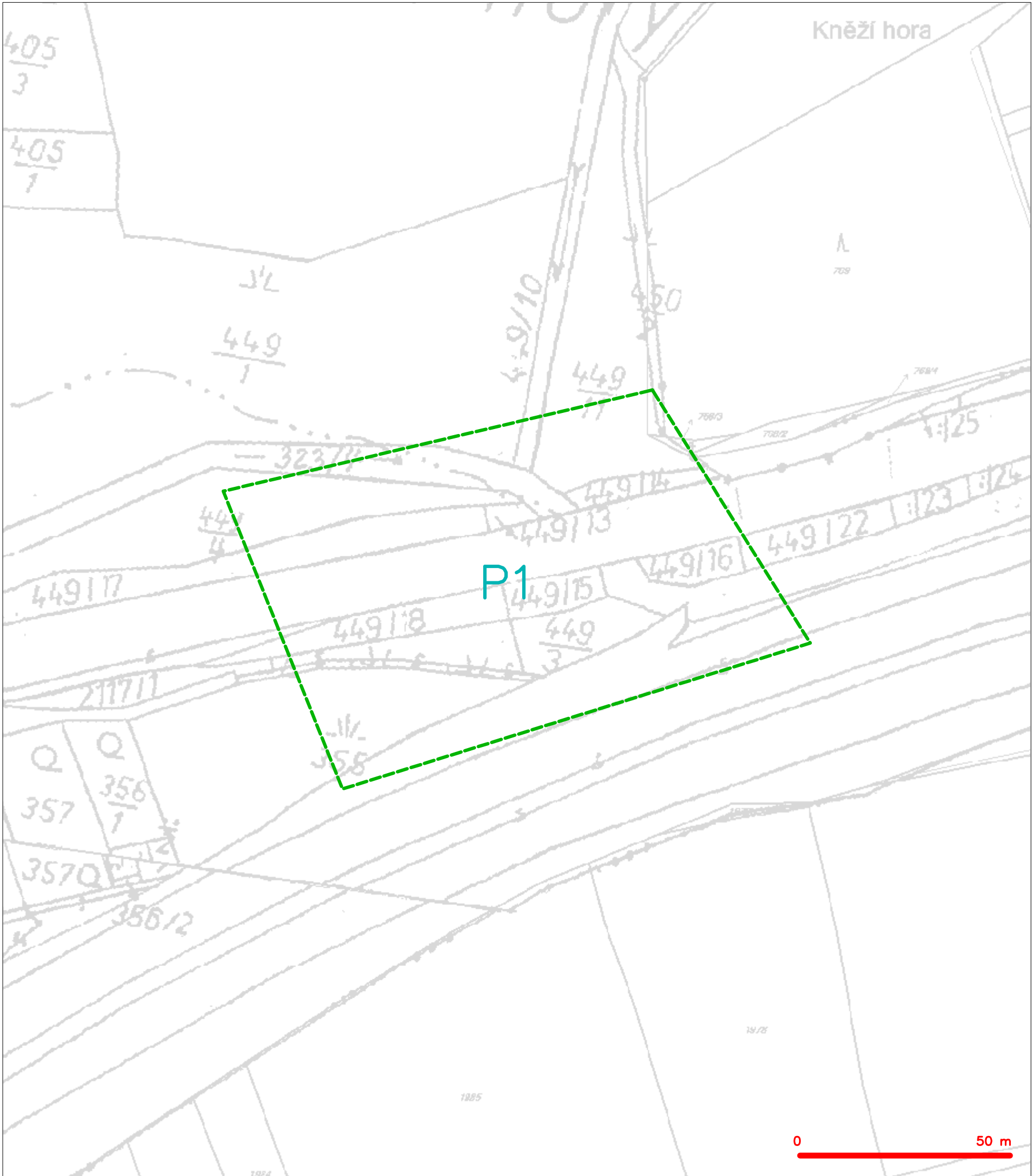
se sídlem: Novodvorská 1010/14, 142 01 Praha 4
IČ: 25788680 DIČ: CZ25788680
kontakt: Vratislav Bína, mobil: 603 855 256, e-mail: bina@vegacom.cz

TEMO-TELEKOMUNIKACE, a.s.

se sídlem: U Záběhlického zámku 233/15, 106 00 Praha 10
IČ: 25740253 DIČ: CZ25740253
kontakt: Nataša Králová, mobil: 602664636, e-mail: kralova@temo.cz, vytyceni@temo.cz

ARANE TECHNOLOGY a.s.

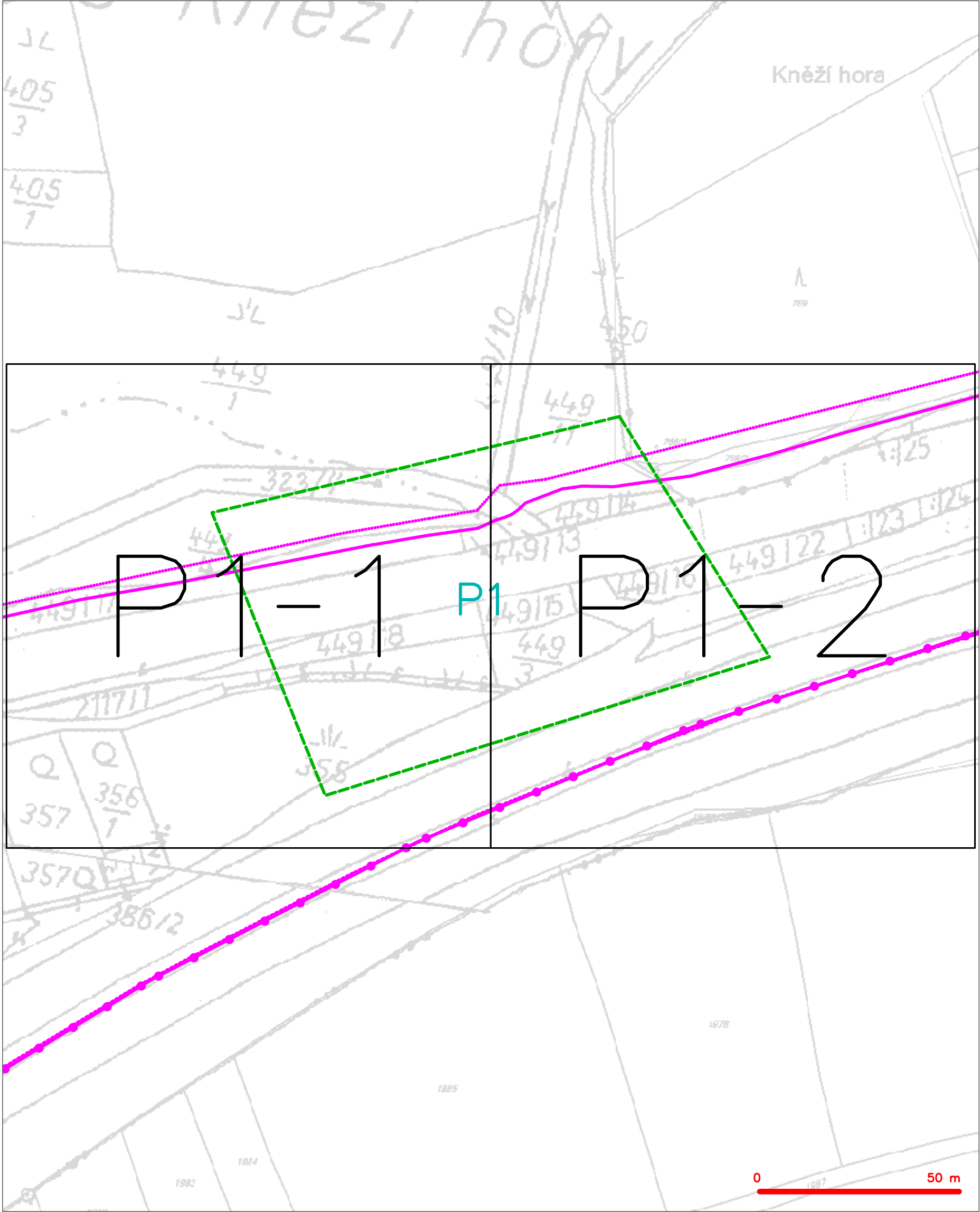
se sídlem: Štěrboholská 1404/104, 102 00 Praha 15
IČ: 24660345 DIČ: CZ24660345
kontakt: Ján Lihocký, tel.: +420 725 090 469, email: lihocky@vydis.cz



LEGENDA
----- hranice zájmového území k vyjádření


Česká telekomunikační infrastruktura a.s.
Olšanská 2681/6
130 00 Praha 3
DIČ: CZ04084063
96

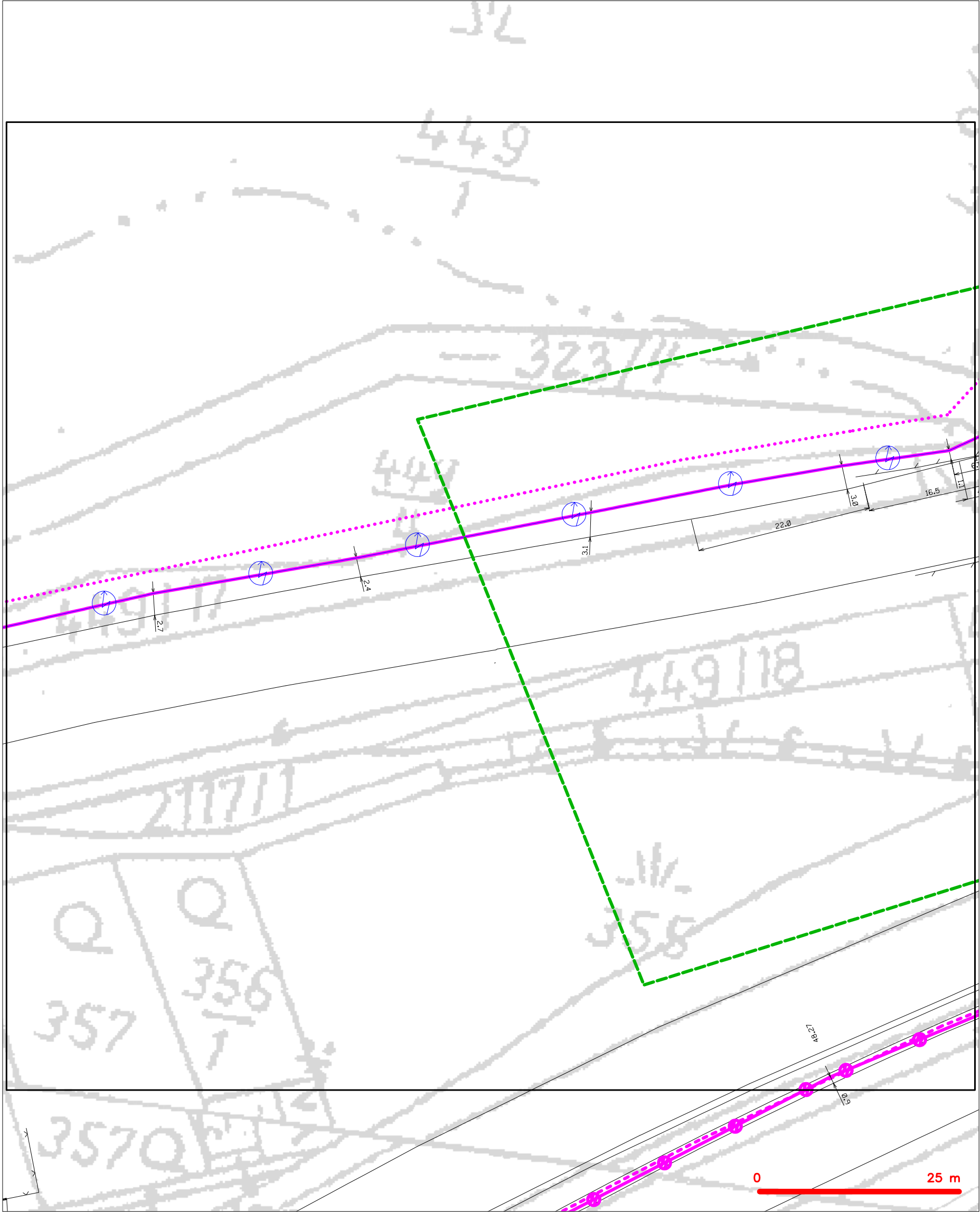
SITUAČNÍ VÝKRES - POLYGON 1



LEGENDA

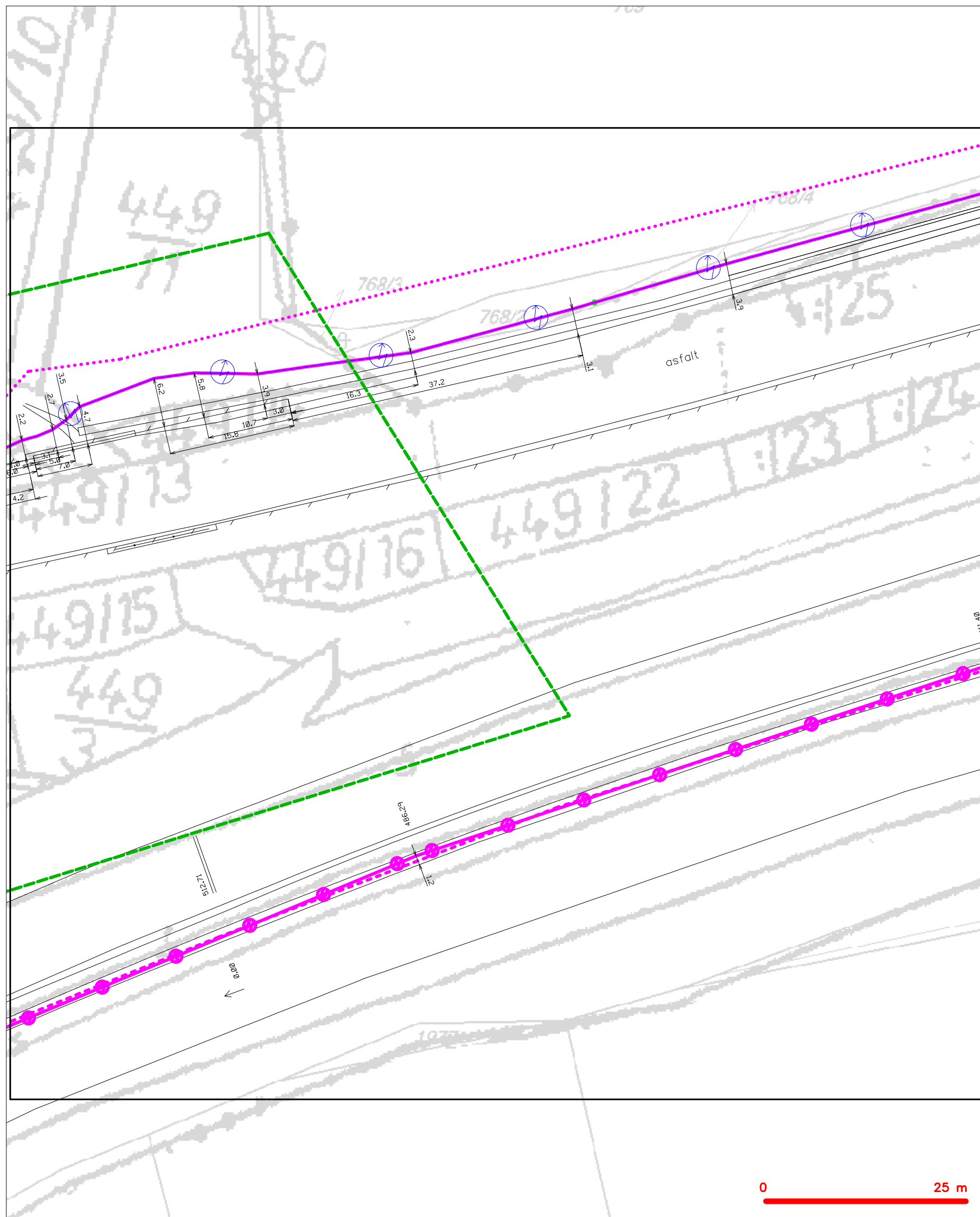
- | | | | |
|--|--|--|--|
| | hranice zájmového území k vyjádření | | nezaměřený průběh optického kabelu, HDPE trubky nebo souběh optického a metalického kabelu |
| | NV přípojka, území s NV přípojkou CETIN | | radiové sítě, ochranné pásmo radiové sítě |
| | zaměřený průběh metalického kabelu | | nadzemní sítě |
| | zaměřený průběh optického kabelu, HDPE trubky nebo souběh optického a metalického kabelu | | neprovazované sítě |
| | nezaměřený průběh metalického kabelu | | podzemní sítě cizí |
| | nadzemní sítě cizí | | sítě s NV |
| | | | koléktor, kabelovod |

SITUAČNÍ VÝKRES - POLYGON 1, list kladu P1-1



— — — — —	hranice zájmového území k vyjádření	— — — — —	nezaměřený průběh optického kabelu, HDPE trubky
— — — — —	NV přípojka, území s NV přípojkou CETIN	— — — — —	nebo souběh optického a metalického kabelu
— — — — —	zaměřený průběh metalického kabelu	— — — — —	radiové sítě, ochranné pásmo radiové sítě
— — — — —	zaměřený průběh optického kabelu, HDPE trubky	— — — — —	nadzemní sítě
— — — — —	nebo souběh optického a metalického kabelu	— — — — —	neprovazované sítě
— — — — —	nezaměřený průběh metalického kabelu	— — — — —	podzemní sítě cizí
— — — — —	nadzemní sítě cizí	— — — — —	sítě s NV

SITUAČNÍ VÝKRES - POLYGON 1, list kladu P1-2



LEGENDA

	hranice zájmového území k vyjádření		nezaměřený průběh optického kabelu, HDPE trubky
	NV přípojka, území s NV přípojkou CETIV		nebo souběh optického a metalického kabelu
	zaměřený průběh metalického kabelu		radiové sítě, ochranné pásmo radiové sítě
	zaměřený průběh optického kabelu, HDPE trubky		nezemní síť
	nebo souběh optického a metalického kabelu		neprovazované síť
	nezaměřený průběh metalického kabelu		podzemní síť cizí
	nadzemní síť cizí		sítě s NV
			kolektor, kabelovod

Ondřej Štěpánek
vedoucí střediska inženýrské činnosti
MORAVIA CONSULT Olomouc a.s.
Legionářská 1085/8, 779 00 Olomouc

Váš dopis:

Naše značka: 58/2016-POS-PB
Datum: 26.2.2016

Vyřizuje: Maněna 318 628 882
lubos.manena@cetin.cz

Věc : Stanovisko společnosti CETIN a.s.

Název akce : II/605 Vráž, rekonstrukce mostu ev.č. 605-020

Stavebník : Středočeský kraj, Zborovská 11, 150 21 Praha V

Na základě vydaného vyjádření o existenci PVSEK pod čj: 540119/16 a doložené situace v PD Vám sděluji následující:

V místě budoucí stavby se nachází podzemní metalická síť elektronických komunikací (dále jen SEK), zajišťující telekomunikační a datovou obslužnost v přilehlých obcích. Upozorňujeme, že tímto zařízením prochází i napájecí NN napětí pro provoz digitálních ústředěn.

Výše uvedená stavba si ochrání dotčené trasy SEK.

Před zahájením prací je nutno nechat PVSEK v místě stavby fyzicky vytyčit a jeho stranové a hloubkové uspořádání ověřit příčnou, ručně kopanou sondou.

PVSEK v přechodu vodoteče a těsné blízkosti plánované úpravy této vodoteče, bude nutné ochránit uložením do dělené chráničky (např. KOPOHALF) a k trase zároveň připojit pak i jednu rezervní trubku AROT 110 s přesahem min 1mna každou stranu vodoteče.

Vše bude řešeno na náklady a objednávku stavebníka podle Zákona č. 127/2005 Sb. o elektronických komunikacích a podle příložených Základních podmínek naší společnosti ve všech případech vyvolaných stavbou. V tomto případě jde o ochranění dotčené kabelizace – v místě zájmového území pro úpravu vodoteče.

Dále postupujte podle vydaného vyjádření o existenci.

Požadujeme, aby toto stanovisko bylo zohledněno v zahajovaném řízení a stavebník (investor) s ním byl prokazatelně seznámen.

Na základě shora uvedeného souhlasí společnost Česká telekomunikační společnost a.s. se zahájením řízení a následně provedení stavby.

S pozdravem
Maněna Luboš

Česká telekomunikační infrastruktura a. s.

Ochrana sítí Praha – pracoviště Příbram



Obec Loděnice

235

MORAVIA CONSULT Olomouc, a.s.
stř. 230

23

č.p. 538

Husovo náměstí 4, 267 12 Loděnice; telefon: 311517926; fax: 311 672 205; e-mail:ou.lodenice@seznam.cz

MORAVIA CONSULT Olomouc a.s.

**Legionářská 8
77900 Olomouc**

Váš dopis

Naše značka
OU - 0222/2013

Vyřizuje
Hana Ubesová

Loděnice dne
28.02.2013

Věc: Vyjádření k existenci inženýrských sítí v souvislosti s opravou mostu ev.č. 605-020-PD na komunikaci II/605 Vráž na základě žádosti ze 11.2.2013.

Dobrý den,

K Vaší žádosti Vám sdělujeme, že Rada obce Loděnice, Usnesením č. 7, ze dne 27.2.2013 Vám sděluje, že jí není známo umístění sítí v obecním majetku Loděnice v této lokalitě.

S pozdravem

Erna ŠIMROVÁ
starostka


Obec Loděnice
okr. Beroun, 267 12
Tel. 311 672 205, 672 210
Fax: 311 672 205



Obecní úřad Vráž, Školní 259, 267 11 Vráž

tel. 311 672 454, tel. + fax. 311 672 446

24

č.j. 92/2013

vyřizuje: H. Maivaldová

tel. 724 181 067

e-mail: starosta@obec-vraz.cz

Ve Vráži dne 8. února 2013

MORAVIA CONSULT Olomouc a.s.

Ing. Peter Božik

Legionářská 8


772 00 Olomouc

Věc: Vyjádření k existenci inženýrských sítí

Není nám známo, že by Obec Vráž vlastnila jakékoliv sítě v místě stavby – rekonstrukce stávajícího mostu ev.č. 605-020 na silnici II/605 směrem z Vráže na Loděnice.

Obec Vráž vlastní a spravuje rozvody veřejného osvětlení a obecního rozhlasu, které jsou vedeny převážně volnými vodiči po sloupech. Tyto rozvody v dotčené části správního území nejsou rozvedeny

OBECNÍ ÚŘAD VRÁŽ
267 11 okr. Beroun
TEL.: 311 672 446


Ing. Hana Maivaldová
starostka obce Vráž

Váš dopis zn.:

Ze dne: 5. 4. 2016

Naše zn.: Vyj-2016-0537

Vyřizuje: Milan Kužela

Tel.: 212 270 244

E-mail: milan.kuzela@riomedia.cz

Datum: 5. 4. 2016

Moravia Consult Olomouc, a.s.

Ondřej Štěpánek

Legionářská 1085/8

772 00 Olomouc

Vyjádření k existenci sítí pro účely územního a stavebního řízení

Stavba: II/605 Vráž, rekonstrukce mostu ev. č. 605-020_PD

Vážená paní, vážený pane,

na základě Vaší žádosti Vám sdělujeme, že ve Vámi vyznačeném zájmovém území při Pražské ulici mezi obcemi Vráž a Loděnice (okres Beroun) se **nenacházejí** žádné sítě ani zařízení, které jsou v našem majetku či správě. K Vaší stavbě nemáme námitek.

S pozdravem

**RIO Media a.s.**

Kovanecká 2124/30

190 00, Praha 9 @

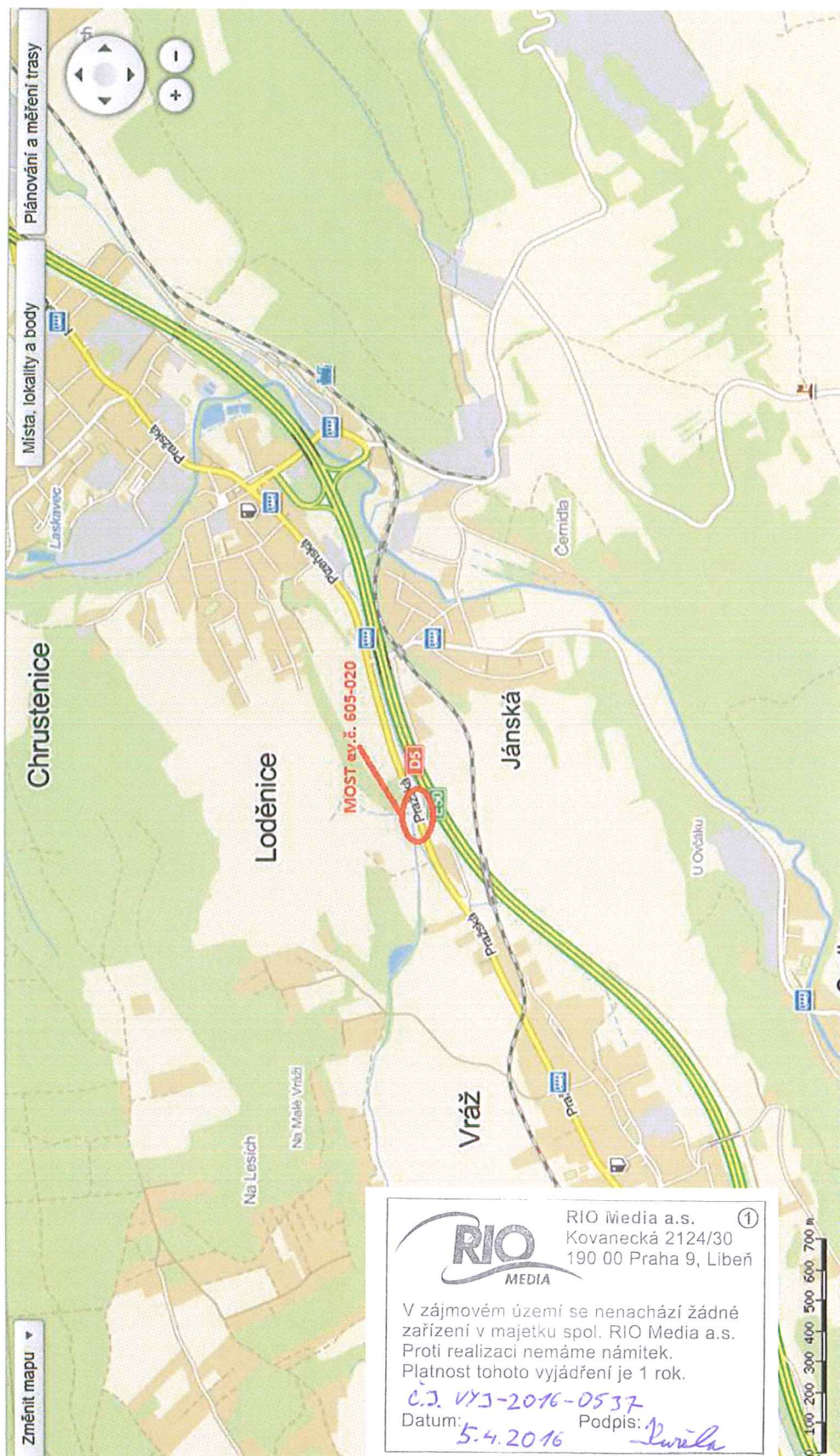


Bc. Milan Kužela

specialista tech. dokumentace

Platnost tohoto vyjádření je 1 rok od data vyhotovení!**Přílohy:**

1x A4, zakres zájmového území předmětné stavby



Mapa s vyznačenou zájmovou oblastí



MORAVIA CONSULT
Olomouc a.s.
Legionářská 1085/8
77900 Olomouc

naše značka
5001260702

vyřizuje
Jaroslav Kápička

datum
24.02.2016

Věc:

II/605 Vráž, rekonstrukce mostu ev. č. 605-020_PD

K.ú. - p.č.: Vráž u Berouna , Loděnice u Berouna

Stavebník: Středočeský kraj , Zborovská 81/11 , 15000 Praha

Účel stanoviska: Existence sítí

RWE GasNet, s.r.o., jako provozovatel distribuční soustavy (PDS) a technické infrastruktury, zastoupený RWE Distribuční služby, s.r.o., vydává toto stanovisko:

V zájmovém území vyznačeném v příloze tohoto stanoviska, nejsou umístěna žádná provozovaná plynárenská zařízení a plynovodní přípojky ve vlastnictví nebo správě RWE GasNet, s.r.o.. Mohou se zde nacházet plynárenská zařízení jiných vlastníků či správců, případně i dlouhodobě nefunkční/neprovozovaná plynárenská zařízení bez dostupných informací o jejich poloze a vlastnictví.

V rozsahu území vyznačeného v příloze souhlasíme s povolením stavby dle zákona 183/2006 Sb. ve znění pozdějších předpisů např. s vydáním územního rozhodnutí, zjednodušeným územním řízením, vydáním územního souhlasu, uzavřením veřejnoprávní smlouvy, ohlášením, stavebním povolením, veřejnoprávní smlouvou o provedení stavby nebo oznámením stavebního záměru s certifikátem autorizovaného inspektora. V případě uzavření veřejnoprávní smlouvy nebude RWE GasNet, s.r.o. ani RWE Distribuční služby, s.r.o., jako zmocněnec RWE GasNet, s.r.o., účastníkem územního ani stavebního řízení a nebudou uvedeni ve třetích osobách veřejnoprávní smlouvy.

Platí pouze pro území vyznačené v příloze tohoto stanoviska a to 24 měsíců ode dne jeho vydání.

Stanovisko bylo vygenerováno na základě vaší žádosti automaticky.

V případě dotčení pozemku v majetku RWE kontaktujte prosím RWE GasNet, s.r.o. Kontakt naleznete na adrese www.rwe-distribuce.cz/cs/kontaktni-system/, činnost "Smluvní vztahy - pozemky a budovy plynárenských zařízení", případně na Zákaznické lince 840 11 33 55.

RWE Distribuční služby, s.r.o.

Plynárenská 499/1
Zábrdovice
602 00 Brno
T +420532221111
F +420545578571
E info_ds@rwe.cz
I www.rwe.cz
IČ: 27935311
DIČ: CZ27935311

Zapsán do obchodního rejstříku:
Krajský soud v Brně
oddíl C, vložka 57165
26.07.2007

Bankovní spojení:
Československá obchodní banka,
a.s.
Číslo účtu: 17837923
Kód banky: 0300

Za správnost a úplnost dokumentace předložené s žádostí včetně jejího souladu s platnými předpisy plně zodpovídá její zpracovatel. Stanovisko nenahrazuje případná další stanoviska k jiným částem stavby.

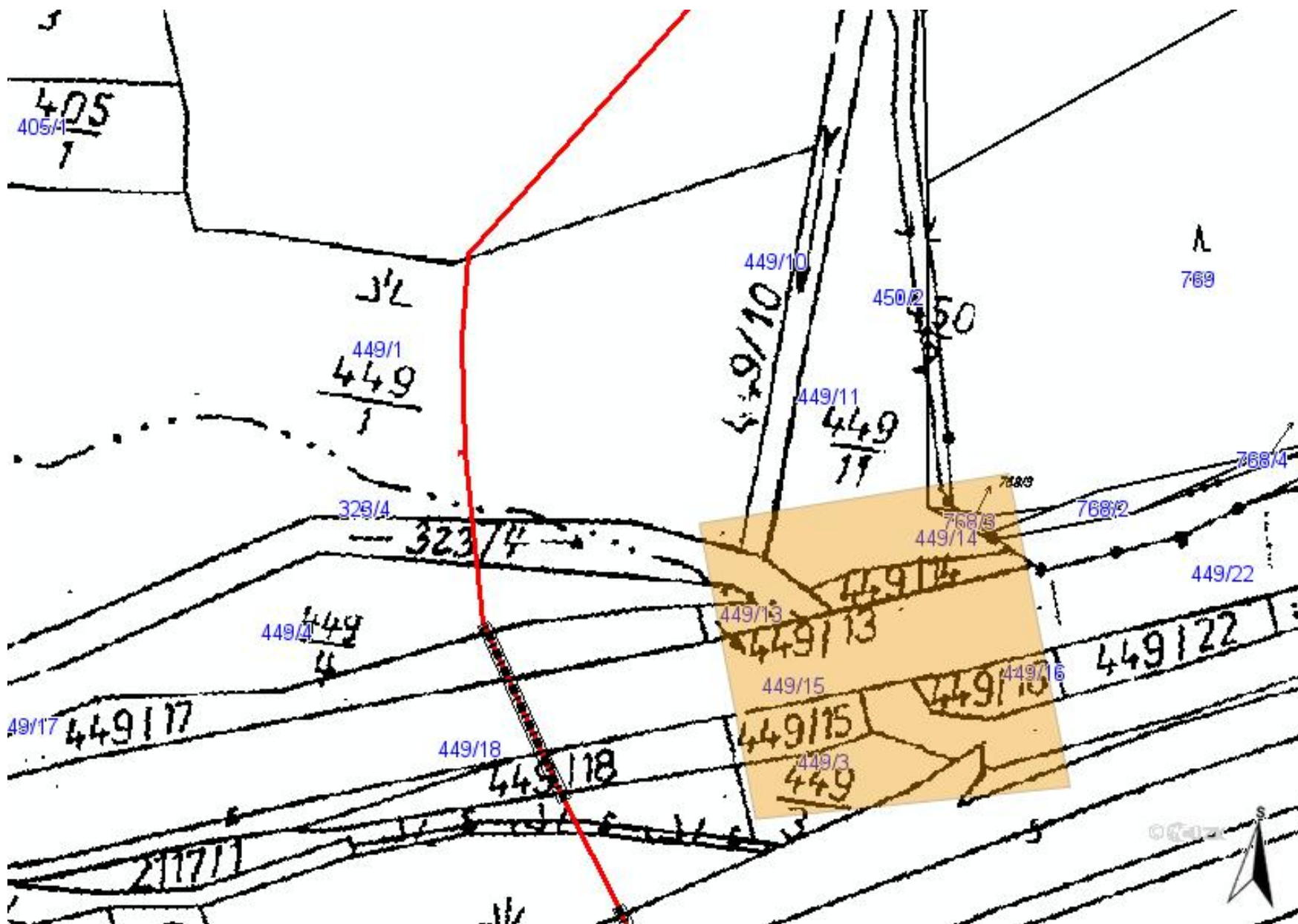
V případě další korespondence nebo jednání (např. změna stavby) uvádějte naši značku - 5001260702 a datum tohoto stanoviska. Kontakty jsou k dispozici na www.rwe-ds.cz nebo Zákaznická linka 840 11 33 55.
















Jaroslav Kápička
vedoucí zpracování externích požadavků
odbor zpracování externích požadavků
RWE Distribuční služby, s.r.o.

Přílohy: Orientační zakres plynárenského zařízení

Provozovatel DS: RWE GasNet, s.r.o.; Stavebník: Středočeský kraj, Zborovská 81/11, 15000 Praha. K.ú.: Vráž u Berouna, Loděnice u Berouna.



	linie plynovodu
	NTL
	STL
	VTL
	VVTL
	nefunkční
	výstavba
	regulační stanice
	ochranné zařízení
	kabel
	elektropřípojka
	kabel protikorozi ochrany
	anodové uzemnění
	stanice katodové ochrany

VÁŠ DOPIS ZN.:

ZE DNE:

NAŠE ZN. (č.j.): 2265 /2013-OR PHA-OPS-1383-MOP(I)-716/An

UKLÁDACÍ ZN.:

SKART. ZN.-LH.:

POČ. LISTŮ: 1

POČ. PŘÍLOH: 0

POČ. LISTŮ PŘ.: 0

VYŘIZUJE: Ing. Andělová

TEL.: 601 367 922, 9722 24836

FAX: 9722 24815

E-MAIL: andelova@szdc.cz

DATUM: 14.2.2013

MORAVIA CONSULT
Olomouc a.s.
Legionářská 8
Olomouc
772 00

Věc: Vyjádření k inženýrským sítím

Správa železniční dopravní cesty, státní organizace (dále jen SZDC, s.o.) zastoupená Oblastním ředitelstvím Praha k Vaší žádosti o vyjádření k výskytu inženýrských sítí k akci „II/605 Vráž, rekonstrukce mostu ev. č. 605-020_PD“ v k.ú. Vráž u Berouna sděluje:

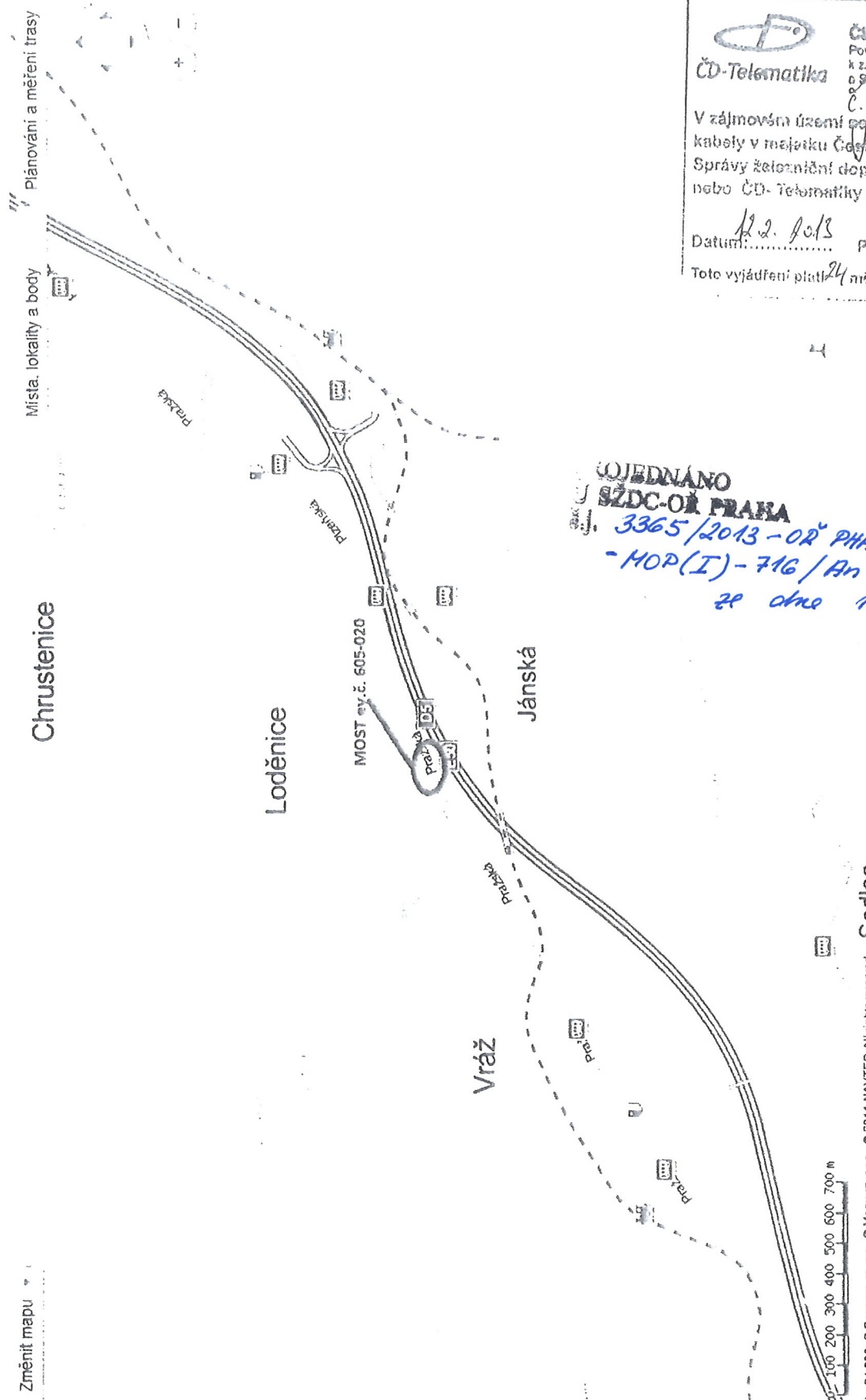
Zájmová oblast se nachází **zcela mimo ochranné pásmo** dráhy provozované SZDC, s.o. a **zcela mimo pozemky v majetku SZDC, s.o.** V místě stavby se nenacházejí inženýrské sítě a zařízení v majetku SZDC, s.o.

SZDC, s.o. nemá dále námitek proti provedení výše uvedené stavby v rozsahu a místě dle předložené dokumentace stavby. Není nutno nás dále obesílat v záležitostech týkajících se této stavby.

Libor Škvára
náměstek ředitele pro techniku
Oblastní ředitelství Praha



Správa železniční dopravní cesty, státní organizace
Oblastní ředitelství Praha
Partyzánská 24, 170 00 Praha 7
IČ: 70994234, DIČ: CZ70994234
(701)



ČD-Telematika

ČD Telematika a.s.
Pověřená ČD a.s. k vyjadřování
k zařízení v majetku ČD a.s.
a.s. DC s.o.

Č.j. 3199/2013

V zájmovém území se nenachází adřovací
kabely v majetku Českých drah a.s.,
Správy železniční dopravní cesty s.o.
nebo ČD-Telematiky a.s.

Datum: 12. 2. 2013 Podpis:PHA

Toto vyjádření platí 24 měsíců ode dne vydání.

DOJEDNÁNO
SŽDC-OŘ PRAHA
3365/2013-OŘ PHA-OPS-1383-
-MOP(I)-716/An
ze dne 14.2.2013

Mapa s vyznačenou zájmovou oblastí

Vyřizuje: Dundáček Petr

E-mail: petr.dundacek@t-mobile.cz

MORAVIA CONSULT
Olomouc a.s.
Ondřej Štěpánek
Legionářská 8
77900 Olomouc

Naše značka: E09510/16

V Praze dne: 5.4.2016

Vyjádření a stanovení podmínek pro udělení souhlasu s umístěním stavby v ochranném pásmu sítě technické infrastruktury (TI) společnosti T-Mobile Czech Republic a.s.

Vydané podle § 101 ZÁKONA Č. 127/2005 Sb., o elektronických komunikacích a o změně některých souvisejících zákonů (zákon o elektronických komunikacích – dále jen ZEK), ve znění pozdějších předpisů a §161 zákona č. 183/2006 Sb., o územním plánování a stavebním řádu (stavební zákon) či dle dalších příslušných právních předpisů

Věc: „II/605 Vráž, rekonstrukce mostu ev.č. 605-020 PD“

Stupeň: Stavební řízení

Na základě předložených projektových podkladů dáváme **souhlasné stanovisko k vydání Územního souhlasu / rozhodnutí (Stavebního povolení) a následně souhlas s realizací stavby.**

Dle předložených dokladů nedojde ke kolizi s technickou infrastrukturou společnosti **T-Mobile Czech Republic a.s.**

Toto stanovisko má platnost 1 rok.


T-Mobile Czech Republic a.s.
Tomíčkova 2144/1
148 00 Praha 4
IČ 649 49 681, DIČ CZ64949681



.....
Ochrana sítí
Technologický úsek

Seznam příloh

Příloha č.1 - Rekapitulace žádosti

Příloha č.2 - Situační plán



Příloha č. 1

Rekapitulace žádosti o vyjádření k existenci sítě elektronických komunikací

Číslo žádosti: **E09510/16**
Název stavby /akce: **„II/605 Vráž, rekonstrukce mostu ev.č. 605-020_PD“**
Datum podání žádosti: **5.4.2016**
Důvod žádosti: **Stavební řízení**
Popis jiného důvodu žádosti:
Poznámka:

Žadatel

Firma / organizace: **MORAVIA CONSULT Olomouc a.s.**
IČ: **64610357**
DIČ:
Kontaktní osoba: **Ondřej Štěpánek**
Adresa: **Legionářská 8**
Město / obec: **Olomouc**
PSČ: **77900**
Stát:
E-mail: **stepanek@moravia.cz**
Telefonní číslo: **731675337**

Stavebník

Firma / organizace: **Středočeský kraj**
Kontaktní osoba: **Ondřej Štěpánek**
Adresa: **Zborovská 11**
Město / obec: **Praha**
PSČ: **15021**
Stát:
E-mail: **stepanek@moravia.cz**
Telefonní číslo: **731675337**

Stavba

Výška nad terénem (metry): **0 m**
Projektant:
Druh stavby: **Infrastruktura**
Hodnota projektu: **1 mil. Kč**
Měsíc zahájení stavby: **07/2016**
Měsíc ukončení stavby: **07/2017**

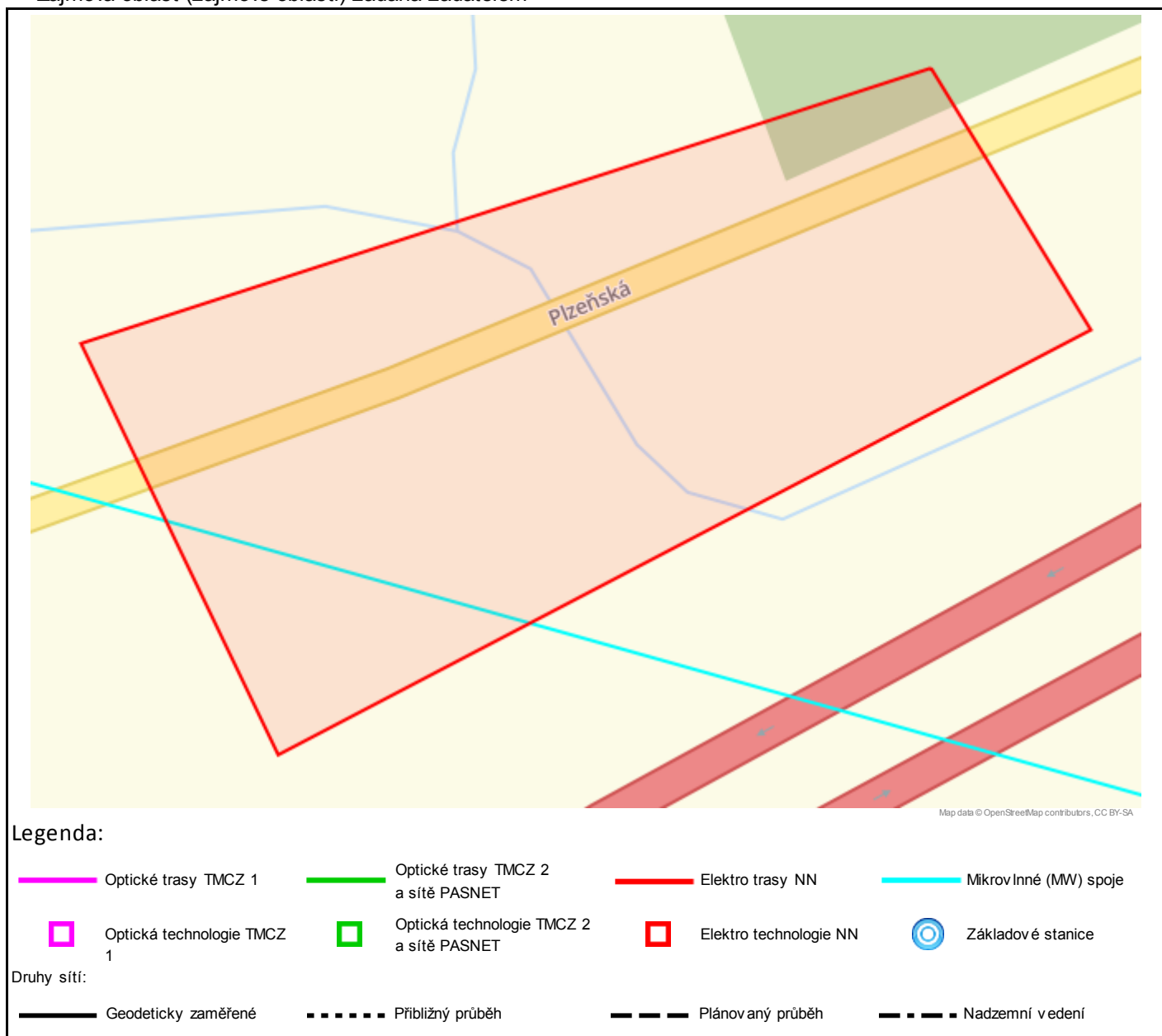
Odeslání stanoviska

E-mail: **stepanek@moravia.cz**

Příloha č. 2

Situační plánek

Zájmová oblast (zájmové oblasti) zadaná žadatelem



Geometrie zájmové oblasti (zájmových oblastí) žádosti ve formátu WKT a souřadnicovém systému S-JTSK. Zkopírováním textu lze geometrii zobrazit v jakémkoli softwaru podporujícím formát WKT.

GEOMETRYCOLLECTION(POLYGON((-763941.500311664 -1051007.3865692,-764041.065443426 -1051024.68803318,-764025.473507482 -1051073.76803241,-763927.734452694 -1051039.16225201,-763941.500311664 -1051007.3865692)))

MORAVIA CONSULT Olomouc a.s.
Ondřej Štěpánek
Legionářská 1085/8
779 00 Olomouc

Váš dopis značky / ze dne

Naše značka
O161-3067/2016

Vyřizuje / linka
Kubásková/37
e-mail: martina.kubaskova@vakberoun.cz

v Berouně dne
05. 04. 2016

Věc: Vyjádření k existenci sítí

**Stavba: k.ú.Vráž u Berouna, Loděnice u Berouna – II/605 Vráž,
rekonstrukce mostu ev. č. 605-020_PD**

Stavebník: Středočeský kraj, Krajský úřad


Původní vyjádření zn. 4806/2014 ze dne 09. 09. 2014

Předložené podklady:

- žádost o vyjádření, zájmové území v KM
- Popis stavby: Místní objekt překračuje vodoteč mezi obcemi Vráž a Loděnice, okres Beroun v k. ú. Vráž u Berouna.

V zájmovém území výše uvedené stavby v k. ú. Vráž u Berouna, Loděnice u Berouna
naše společnost neprovozuje ani nevlastní žádná vodohospodářská zařízení.

Proti umístění, povolení a realizaci stavby nemáme námitek.



Mgr. Roman Badin, MBA
technický ředitel
Vodovody a kanalizace Beroun
akciová společnost
266 41 Beroun, Mostníkovská 255
Tel.: 311 747 111, Fax: 311 621 372
DIČ: CZ46356975 4

Platnost tohoto vyjádření je jeden rok ode dne jeho vystavení.

MORAVIA CONSULT Olomouc a.s.
Ondřej Štěpánek
Legionářská 1085/8
779 00 Olomouc



30

V Praze, 5.4.2016

Naše zn.: **160405-10432128**

Věc: vyjádření k žádosti k akci **"„II/605 Vráž, rekonstrukce mostu ev.č. 605-020_PD""**

Sdělujeme Vám, že společnost Vodafone Czech Republic a.s., se sídlem Praha 5, náměstí Junkových 2, IČ: 25788001, zapsaná dne 13.8. 1999 v obchodním rejstříku vedeném Městským soudem v Praze pod spisovou značkou B.6064 na základě předložené dokumentace ze dne **5.4.2016**

souhlasí s realizací projektu bez připomínek.

Ve vámi zadaném zájmovém území a v uvedené výšce (viz vaše žádost o vyjádření v příloze) se nenachází žádné podzemní ani nadzemní vedení naší společnosti.

Platnost vyjádření je **1 rok** od data vydání.

S pozdravem

v.z. Kateřina Švarcová
Vodafone Czech Republic a.s.
Náměstí Junkových 2
155 00 Praha 5


Vodafone Czech Republic a.s.
náměstí Junkových 2, 155 00, Praha 5
IČO: 25788001, DIČ: CZ25788001
tel.: 776 971 111, fax: 776 971 927
-60-

Tel.: 775 013 566
E-mail: west@vodafone.cz

Seznam příloh/přiložených souborů:

Zadost_160405-10432128.pdf